



**PARCIALMENTE
NUBLADO A
NUBLADO**

Quarta-feira
10/01/18
11h





35°
20°

Previsão do Tempo

Ao final do dia, há pequena possibilidade de ocorrer pancadas de chuva isoladas

Nesta quarta-feira um sistema de alta pressão influencia as condições de tempo na cidade do Rio de Janeiro. A previsão é de céu parcialmente nublado a nublado, com pequena chance de ocorrência de pancadas de chuva isoladas à noite. Os ventos terão intensidade fraca a moderada e as temperaturas permanecem estáveis, sendo a máxima prevista de 35°C.

Previsão para o Município do Rio de Janeiro

	Tarde 10/01/2018	Noite 10/01/2018	Madrugada 11/01/2018	Manhã 11/01/2018
Condição do tempo				
Céu	Parcialmente Nublado a Nublado	Parcialmente Nublado a Nublado	Parcialmente Nublado	Parcialmente Nublado
Precipitação	Sem chuva	Sem chuva	Sem chuva	Sem chuva
Vento	Fraco a Moderado de E/SE	Fraco a Moderado de NE/E	Fraco de N/NE	Fraco de N/NE
Tendência da Temperatura	Estável	Estável	Estável	Estável

Previsão das temperaturas máximas e mínimas para o dia 10/01/2018

Barra/Jacarepaguá	Centro/Grande Tijuca	Zona Norte	Zona Oeste	Zona Sul
Máx.: 34 °C Mín.: 21 °C	Máx.: 33 °C Mín.: 20 °C	Máx.: 35 °C Mín.: 24 °C	Máx.: 34 °C Mín.: 23 °C	Máx.: 33 °C Mín.: 24 °C

Tábua de Marés (Fonte: DHN)

Baixa: 0,5m às 17h58min do dia 10/01/2018
Alta: 0,9m às 22h38min do dia 10/01/2018
Baixa: 0,5m às 06h38min do dia 11/01/2018
Alta: 0,9m às 11h17min do dia 11/01/2018

Centro

Esquema de trânsito para obras na Av. Francisco Bicalho, sentido Cidade Nova

No último sábado, dia 6 de janeiro, foi interditado um trecho de 30 metros de uma das faixas da pista lateral da Avenida Francisco Bicalho, sentido Cidade Nova, na altura da Leopoldina. A data de início da obra para janeiro foi escolhida devido ao período de férias, época em que ocorre, historicamente, uma redução de 19% do volume de tráfego na cidade. A interdição tem previsão de término em abril de 2018 e ocorre para dar continuidade à obra do coletor tronco Cidade Nova.

A Prefeitura recomenda a utilização de transporte público (Metrô, trem e ônibus). O Metrô Rio e a Supervia estarão com esquema especial para atender esse aumento de demanda. Saiba todos os detalhes: <http://bit.ly/notabloqueiobicalho>

Obras da Linha 3 do VLT mudaram trânsito e circulação de ônibus no Centro

As obras para a implantação da Linha 3 do Veículo Leve sobre Trilhos (VLT) começaram neste sábado, dia 6 de janeiro de 2018, com alterações na circulação viária. O novo trecho do VLT ligará a Central do Brasil ao aeroporto Santos Dumont, passando pela Avenida Marechal Floriano, com três novas paradas.

Nesta primeira fase, **a Avenida Marechal Floriano foi interditada para obras no trecho entre a Avenida Tomé de Sousa e a Rua Camerino**. O acesso local à Rua Alexandre Mackenzie e ao comércio da Av. Marechal Floriano foi mantido em apenas uma faixa.

Linhas de ônibus municipais e intermunicipais tiveram seus itinerários alterados. Por isso, é importante que a população se informe, acessando o nosso Facebook: <http://bit.ly/2C4gZwV>

Mudanças na circulação viária no entorno do Sambódromo

A Prefeitura do Rio, por meio da Companhia de Engenharia de Tráfego do Rio de Janeiro (CET-Rio), comunica mudanças da circulação viária nas adjacências do Sambódromo. A Rua Haroldo de Andrade, no trecho entre a Avenida Presidente Vargas e a Rua Benedito Hipólito, terá seu sentido de circulação invertido, passando a operar em direção a Avenida Presidente Vargas. A mudança visa melhorar o acesso à referida avenida, reduzindo a movimentação veicular e os tempos de viagem na Rua Benedito Hipólito e na Rua de Santana.

Vias Expressas

Bloqueios parciais e noturnos na Avenida Brasil, em Cordovil, Irajá e Mangueiras

Até 1º de março, haverá interdição parcial ao tráfego de veículos na Avenida Brasil, da seguinte forma:

- No trecho entre as passarelas 6 e 23, pista lateral, em ambos os sentidos, do dia 21 de dezembro de 2017 ao dia 1º de março de 2018, de 0h30min às 4h;
- Entre as alças de acesso e de saída da Rodovia Washington Luiz, em uma faixa de rolamento na pista lateral, sentido Deodoro, nos dias 2 e 3 de janeiro de 2018, das 23h às 4h dos dias subsequentes.

BRT Transbrasil: Avenida Brasil conta com novas interdições, no trecho entre a Penha e Ramos, no sentido Zona Oeste

No dia 17 de dezembro de 2017, a obra concluiu o trecho da Avenida Brasil, SENTIDO ZONA OESTE, entre Ramos e a Passarela 14 (Penha), com extensão total de 2km. No mesmo dia foi implantada uma nova frente de obras na Av. Brasil, na pista central, SENTIDO CENTRO, na mesma altura do trecho que foi entregue. Veja os detalhes no boletim especial: <http://bit.ly/transbrasil161217>

Obras do BRT Transbrasil: interdição também na Avenida Brasil, em Barros Filho

Desde o dia 3 de dezembro, uma faixa da alça de acesso da Estrada João Paulo para a Avenida Brasil, sentido Oeste, fica bloqueada ao tráfego veicular para a construção da pista lateral da Avenida Brasil. Ônibus e caminhões devem utilizar a Rua Cajurana, sob o Viaduto de Coelho Neto, para fazer o retorno da Avenida Brasil, sentido Centro, para a via, sentido Oeste (Campo Grande). A fim de viabilizar a interdição, desde 2 de dezembro, está proibido estacionar nessa alça.

Zona Oeste

Interditada a Avenida Marechal Fontenelle para a realização de obras

No último sábado, dia 6 de janeiro, a Avenida Marechal Fontenelle foi interditada para o tráfego de veículos, no sentido de ampliação do sistema de esgoto da Foz Águas 5. Neste trecho serão construídas redes de esgoto e a interligação do sistema à ETE Deodoro. Essa interdição tem previsão de término no dia 23 de fevereiro de 2018.

Durante o período da obra, os motoristas deverão utilizar, preferencialmente, a Estrada General Canrobert da Costa e a Transolímpica para seguirem sentido Recreio e Barra da Tijuca, já para o sentido Madureira deverão utilizar a

Avenida Duque de Caxias. Entre 6h e 20h, como opção de desvio local, deverá ser utilizada a seguinte rota: Rua Núncio Ostini, Rua Jequitinhonha e Rua Manoel Nogueira de Sá. Já entre 20h e 6h a Avenida Marechal Fontenele funcionará em meia pista no sentido Sulacap. Veja os detalhes: <http://bit.ly/2CCgoml>

Operação Verão: controle nos acessos da Prainha e de Grumari

Até o dia 11 de março de 2018, está em vigor a Operação Verão 2017/2018 para o controle de acesso aos Parques Naturais Municipais da Prainha e Grumari. O objetivo é equilibrar a oferta e procura de estacionamento, coibir o estacionamento irregular e a entrada de ônibus de turismo. O fechamento tem previsão de ocorrer das 8h às 15h, conforme a necessidade. Diante da ocupação total das 800 vagas dos Parques da Prainha e de Grumari, poderá haver antecipação e ou postergamento do horário. Após o fechamento, a saída de Grumari e da Prainha ocorrerá pela cancela da Av. Estado da Guanabara com Estr. do Pontal. Saiba mais: <http://bit.ly/PrainhaeGrumariVerão>

Estrada Marechal Alencastro segue parcialmente interditada para obra

A Estrada Marechal Alencastro segue interditada no sentido Anchieta, próximo ao Cemitério de Ricardo de Albuquerque e ao Parque Radical de Deodoro, devido a uma obra. Por conta disso, o sentido Deodoro/Avenida Brasil da via opera em regime de mão dupla, entre a edificação de nº 2.351 e o prédio da Faetec. Agentes da CET-Rio e técnicos da Secretaria de Conservação e Meio Ambiente (Seconserma) atuam no local. A recomendação é para os motoristas evitarem escolher a Estrada Marechal Alencastro como rota de circulação e priorizar o transporte público, como, por exemplo, os trens, principalmente nos horários do rush da manhã e da tarde.

Zona Norte

Salgueiro: interdições para ensaios da agremiação até janeiro de 2018

Para ensaio do Salgueiro, haverá interdições, nos bairros do Andaraí e da Tijuca, das seguintes vias:

- Nos dias 11, 18 e 25 de janeiro de 2018, das 19h30 às 22h; os bloqueios ocorrem nas seguintes vias:
 - Rua Silva Teles, entre as ruas Maxwell e Barão de Mesquita;
 - Rua Goiânia, entre as ruas Silva Teles e Agostinho Menezes;
 - Rua Agostinho Menezes, entre as ruas Barão de Mesquita e Maxwell.

Quando acontecerem as interdições, será proibido estacionar no lado esquerdo da Rua Dr. Aquino, em toda sua extensão. Além disso, será implantado duplo sentido de circulação nas seguintes vias:

- Rua Gomes Braga, no trecho entre a Rua Maxwell e a Rua Dr. Aquino;
- Rua Dr. Aquino, em toda sua extensão;
- Rua Barão de São Francisco, no trecho compreendido entre a Rua Barão de Mesquita e a Rua Dr. Aquino.

No dia 28 de janeiro de 2018, das 19h às 23h, será interditada a Rua Conde de Bonfim, sentido Usina, entre as ruas José Higino e Uruguai. Veículos procedentes da Rua Conde de Bonfim com destino à Usina deverão seguir pelas ruas José Higino, Barão de Mesquita, Uruguai e Conde de Bonfim.

Unidos de Vila Isabel: interdições para ensaios até fevereiro de 2018

A CET-Rio montou o seguinte esquema especial de trânsito para a realização do ensaio da Escola de Samba Unidos de Vila Isabel:

- Interdição da pista da direita do Boulevard 28 de Setembro, entre as ruas Duque de Caxias e Luís Barbosa, nos dias 11, 18 e 25 de janeiro de 2018, das 21h30 às 23h. Nos dias 14, 21 e 28 de janeiro de 2018 e 4 de fevereiro de 2018, o bloqueio acontece das 20h às 22h.
- Veículos procedentes da pista da direita do Boulevard 28 de Setembro com destino à Praça Barão de Drummond deverão seguir pelas ruas Duque de Caxias, Torres Homem e Barão de São Francisco.
- Será proibido o estacionamento de veículos na Rua Duque de Caxias, no lado esquerdo da via, entre o Boulevard 28 de Setembro e a Rua Torres Homem, nos dias 11, 18 e 25 de janeiro de 2018; 14, 21 e 28 de janeiro de 2018; e 4 de fevereiro de 2018, das 20h às 23h.
- Será implantado duplo sentido de circulação no trecho entre o Boulevard 28 de Setembro e Rua Torres Homem, nas seguintes ruas: Visconde de Abaeté, Souza Franco, Major Barros e Silva Pinto, nos dias 11, 18 e 25 de janeiro de 2018; 14, 21 e 28 de janeiro de 2018; e 4 de fevereiro de 2018, das 20h às 23h.

Mudanças no funcionamento das áreas de lazer

A CET-Rio informa que, em função do Horário de Verão, o encerramento das áreas de lazer da cidade foi alterado para as 19h nos domingos e feriados. A medida vale até o dia 17 de fevereiro de 2018.

Veja regras para circulação de veículos de carga e para operação de carga e descarga no município. Confira as restrições para este tipo de atividade em nosso boletim especial: <http://bit.ly/CargaedescargaRJ121217>

Veja interdições viárias autorizadas na cidade do Rio de Janeiro, em decorrência de obras, eventos e outros motivos, no boletim de interdições programadas: <http://bit.ly/interdicoes6h-100118>

Transporte



SUPERVIA

Os ramais Deodoro, Japeri, Belford Roxo e Santa Cruz operam normalmente.

VLT

As linhas 1 e 2 operam normalmente.

BRT

As estações operam normalmente.

METRO RIO

Segundo o MetrôRio, as linhas 1, 2 e 4 operam normalmente.

Informações dos aeroportos



A RIOgaleão e a Infraero informam que os aeroportos Internacional Antônio Carlos Jobim, o Galeão, e Santos Dumont operam em condições visuais para pousos e decolagens. Até as 10h, 53 voos previstos para o Galeão, dois atrasaram e um foi cancelado. No Santos Dumont, entre os 42 voos programados, houve quatro atrasos e um cancelamento.

Defesa Civil



A Defesa Civil do município registrou cinco ocorrências das 5h31às 10h30 desta quarta-feira, 10 de janeiro. Em caso de emergência, ligue 199.

Qualidade do Ar



Condições meteorológicas observadas no período:

A atuação de áreas de instabilidade sobre o Estado do Rio de Janeiro ocasionou céu nublado a parcialmente nublado com registros de chuva fraca no período da manhã. Observou-se a manutenção das concentrações dos poluentes em relação ao dia anterior, em que a qualidade do ar ficou classificada como BOA na maior parte dos locais monitorados e, nas estações Bangu e Campo Grande, REGULAR.

Tendência da qualidade do ar para as próximas 24h:

A presença de áreas de instabilidade, associada a recirculação de ventos oriundos do oceano para o continente favorecerá variação da nebulosidade e possibilidade de chuva em áreas isoladas sobre a Cidade. Assim, espera-se a manutenção das concentrações dos poluentes, o que deverá deixar a qualidade do ar classificada como BOA e REGULAR nas localidades monitoradas.

ESTAÇÃO DE MONITORAMENTO DA QUALIDADE DO AR	ÍNDICE DE QUALIDADE DO AR (IQA)	POLUENTE DETERMINANTE DO IQA	CLASSIFICAÇÃO DA QUALIDADE DO AR
CENTRO	41	MP ₁₀	BOA
COPACABANA	40	MP ₁₀	BOA
SÃO CRISTÓVÃO	28	O ₃	BOA
TIJUCA	35	NO ₂	BOA
IRAJÁ	27	NO ₂	BOA
BANGU	68	O ₃	REGULAR
CAMPO GRANDE	73	O ₃	REGULAR
PEDRA DE GUARATIBA	50	O ₃	BOA
U. M. RECREIO	44	O ₃	BOA

Legenda: O₃ – Ozônio; PM₁₀ – Material Particulado; NO₂ – Dióxido de Nitrogênio.

**Boletim enviado pela SMAC às 16h do dia 09/01/18.*

