







Previsão do Tempo

Segue a previsão de pancadas de chuva isoladas para as próximas horas

No fim desta tarde, a influência de áreas de instabilidade favoreceu o aumento de nuvens no céu, e poderá ocasionar pancadas de chuva isoladas para o fim do dia. De acordo com o Alerta Rio, a previsão para o domingo é de chuva fraca a moderada isolada a qualquer momento.

* Houve registro de chuva fraca na estação da Saúde, mais cedo. Núcleo de chuva fraca/moderada atua na região da Ilha do Governador e poderá ocasionar chuva moderada na próxima hora.

Previsão para o Município do Rio de Janeiro

	Noite 10/03/2018	Madrugada 11/03/2018	Manhã 11/03/2018	Tarde 11/03/2018
Condição do tempo				
Céu	Nublado a Encoberto	Nublado a Encoberto	Nublado a Encoberto	Nublado a Encoberto
Precipitação	Pancadas de chuva isoladas	Pancadas de chuva isoladas	Chuva fraca a moderada isolada	Chuva fraca a moderada isolada
Vento	Fraco a Moderado de E/SE	Fraco a Moderado de E/SE	Fraco a Moderado de SE/S	Fraco a Moderado de SE/S
Tendência da Temperatura	Estável	Estável	Estável	Estável

Previsão das temperaturas máximas e mínimas para o dia 11/03/2018

Barra/Jacarepaguá	Centro/Grande Tijuca	Zona Norte	Zona Oeste	Zona Sul
Máx.: 30 °C Mín.: 23 °C	Máx.: 29 °C Mín.: 20 °C	Máx.: 30 °C Mín.: 24 °C	Máx.: 29 °C Mín.: 23 °C	Máx.: 30 °C Mín.: 23 °C

Tábua de Marés (Fonte: DHN)

Alta: 0,9m às 00h53min do dia 11/03/2018

Baixa: 0,6m às 05h43min do dia 11/03/2018

Alta: 0,8m às 10h54min do dia 11/03/2018

Baixa: 0,4m às 17h49min do dia 11/03/2018

Descrição sinótica do dia 10/03/2018

Este sábado começou com redução da nebulosidade na maior parte do município e temperaturas em elevação ao longo do dia, com máxima registrada de 32,3°C na estação Irajá às 13h15min e a mínima registrada foi de 18,6°C na estação Alto da Boa Vista às 04h45min. Para sensações térmicas diárias, acesse: <http://alertario.rio.rj.gov.br/sensacao-diaria>.

ORIENTAÇÕES: em caso de chuva forte a muito forte, evite o deslocamento. Aguarde a chuva perder intensidade para continuar o deslocamento. Não force a passagem (de carro ou a pé) em vias alagadas ou com bolsões.



Clique em m.me/operacoesrio e cadastre-se no nosso serviço de envio de alertas

Previsão do Alerta Rio para os próximos 4 dias:

Última Atualização: 16:32 - 10/03/2018

Previsão Estendida para o município do Rio de Janeiro				
	11/03/2018 Dom	12/03/2018 Seg	13/03/2018 Ter	14/03/2018 Qua
Condição do tempo				
Céu	Nublado	Nublado a Parcialmente Nublado	Parcialmente Nublado a Nublado	Nublado a Parcialmente Nublado
Precipitação	Chuva fraca a moderada isolada a qualquer momento	Sem chuva	Sem chuva	Sem chuva
Vento	Fraco a Moderado de SE/S	Fraco a Moderado de E/SE	Fraco a Moderado de E/SE	Fraco a Moderado de E/SE
Temperatura Máxima / Mínima	Estável Máx.: 30°C - Mín.: 20°C	Elevação Máx.: 33°C - Mín.: 19°C	Estável Máx.: 34°C - Mín.: 17°C	Estável Máx.: 34°C - Mín.: 19°C

*Quadro sinótico atualizado pelo Alerta Rio às 22h28 do dia 10/03/18. Veja mais: <http://alertario.rio.rj.gov.br/4-dias/>

Vias Expressas

BRT Transbrasil: Av. Brasil tem interdições entre Penha e Ramos

No dia 17 de dezembro de 2017, a obra concluiu o trecho da Avenida Brasil, SENTIDO ZONA OESTE, entre Ramos e a Passarela 14 (Penha), com extensão total de 2km. No mesmo dia foi implantada uma nova frente de obras na Av. Brasil, na pista central, SENTIDO CENTRO, na mesma altura do trecho que foi entregue. Veja os detalhes no boletim especial: <http://bit.ly/transbrasil161217>

Obras do BRT Transbrasil: interdição também na Av. Brasil, Barros Filho

Desde o dia 3 de dezembro, uma faixa da alça de acesso da Estrada João Paulo para a Avenida Brasil, sentido Oeste, fica bloqueada ao tráfego veicular para a construção da pista lateral da Avenida Brasil. Ônibus e caminhões devem utilizar a Rua Cajurana, sob o Viaduto de Coelho Neto, para fazer o retorno da Avenida Brasil, sentido Centro, para a via, sentido Oeste (Campo Grande). A fim de viabilizar a interdição, desde 2 de dezembro, está proibido estacionar nessa alça.

Zona Norte

Trecho da Avenida Maracanã segue bloqueado

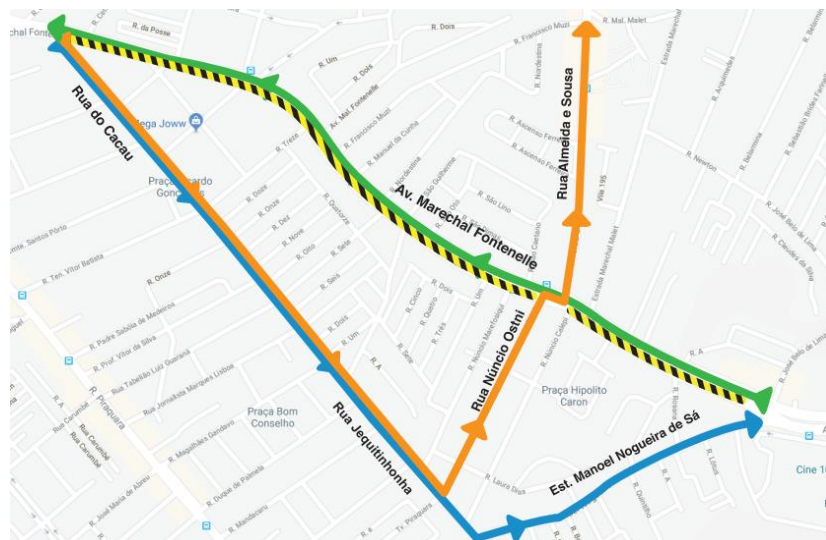
Em 23 de fevereiro, devido à queda de uma árvore, houve afundamento de pista na Av. Maracanã, altura do nº1.455, próximo à Praça dos Cavalinhos. A Comlurb – Companhia Municipal de Limpeza Urbana da Cidade do Rio de Janeiro – já retirou a árvore, que caiu sobre as margens do Rio Maracanã. Com a queda, além do afundamento de pista, houve danos na calha do rio. A Defesa Civil e a Secomserma – Secretaria Municipal de Conservação e Meio Ambiente – atuaram no local. No momento, equipes da Rio Águas atuam para estabilizar a área afetada. O trecho próximo à Rua Palmira Gonçalves Maia segue bloqueado ao trânsito e o desvio é feito pela Rua Radmaker.

Zona Oeste

Av. Marechal Fontenelle: segunda fase de obras iniciada no dia 3/3

Desde o dia 3/3, está interditado um novo trecho da Av. Marechal Fontenelle, sentido Madureira, para a segunda etapa de obras de ampliação do sistema de esgoto da Foz Águas 5. O bloqueio acontece entre a Estr. do Cacau e a Estr. Manoel Nogueira de Sá. Durante a interdição, os veículos com destino a Madureira são desviados pelas ruas do Cacau, Jequitinhonha e Estrada Manuel Nogueira de Sá. Já os veículos com destino a Magalhães Bastos e Vila

Militar são desviados pelas ruas do Cacau, Jequitinhonha, Núncio Ostni e Almeida e Sousa. No sentido Bangu, não há interdições. Este fechamento tem duração aproximada de 2 meses.



Durante o período da obra, os motoristas devem utilizar, preferencialmente, a Estrada General Canrobert da Costa e a Transolímpica para seguirem sentido Recreio e Barra da Tijuca. Já para o sentido Madureira a opção é seguir pela Avenida Duque de Caxias. Os caminhões vindos da Avenida Santa Cruz, com destino ao comércio local, devem usar o desvio obrigatório pela Rua Piraquara. Mais informações aqui: <http://bit.ly/obraMalFontenelle030318>

Veja regras para circulação de veículos de carga e para operação de carga e descarga no município. Confira as restrições para este tipo de atividade em nosso boletim especial: <http://bit.ly/CargaedescargaRJ121217>

Veja interdições viárias autorizadas na cidade do Rio de Janeiro, em decorrência de obras, eventos e outros motivos, no boletim de interdições programadas: <http://bit.ly/interdicoes6h-090318>

Ordem Pública

Operação Verão: controle nos acessos da Prainha e de Grumari

Até o dia **11 de março de 2018**, está em vigor a Operação Verão 2017/2018 para o controle de acesso aos Parques Naturais Municipais da Prainha e Grumari. O objetivo é equilibrar a oferta e procura de estacionamento, coibir o estacionamento irregular e a entrada de ônibus de turismo. O fechamento tem previsão de ocorrer das 8h às 15h, conforme a necessidade. Diante da ocupação total das 800 vagas dos Parques da Prainha e de Grumari, poderá haver antecipação e ou postergamento do horário. Após o fechamento, a saída de Grumari e da Prainha ocorrerá pela cancela da Av.Estado da Guanabara com Estr. do Pontal. Saiba mais: <http://bit.ly/PrainhaeGrumariVerão>

Transporte

SUPERVIA

Os ramais Deodoro, Japeri, Belford Roxo e Santa Cruz operam normalmente.

VLT

Segundo o VLT Carioca, linhas 1e 2 operam normalmente.

BRT

Os três corredores (Transcarioca, Transolímpica e Transoeste) operam normalmente.

METRO RIO

Segundo o MetrôRio, as linhas 1, 2 e 4 operam normalmente. Nos fins de semana e feriados, a transferência entre as linhas 1 e 2 acontece na estação Estácio.

🎯 **Informações dos aeroportos**

A RIOgaleão e a Infraero informam que os aeroportos Internacional Antônio Carlos Jobim, o Galeão, e Santos Dumont operam, neste momento, em condições visuais para pousos e decolagens. Até 17h, dos 86 voos programados para o Galeão, sete atrasaram e nenhum foi cancelado. No Santos Dumont, entre os 77 voos previstos, houve sete cancelamentos.

🎯 **Defesa Civil**

A Defesa Civil do município registrou 16 ocorrências das 10h31 às 17h30 deste sábado, 10 de março. Em caso de emergência, ligue 199.
