



## Previsão do Tempo

### Chuva continua na próxima hora, principalmente na Zona Norte

O Sistema Alerta Rio informa que, neste momento, há pancadas moderadas de chuva sobre bairros da Zona Norte do Rio. Os núcleos que atuam sobre a região ainda devem provocar pancadas moderadas a fortes nesta parte da cidade, pelo menos pela próxima hora. Essa chuva não deve ocorrer com raios e/ou rajadas fortes de ventos. A previsão do tempo até o fim desta quarta-feira é de chuva moderada a forte, em pontos isolados, devido à atuação de áreas de instabilidade na Região Sudeste.

Clique em <http://bit.ly/tempo101018> e confira a previsão do tempo com os meteorologistas do Alerta Rio.

#### Previsão para o Município do Rio de Janeiro

	Noite 10/10/2018	Madrugada 11/10/2018	Manhã 11/10/2018	Tarde 11/10/2018
Condição do tempo				
Céu	Nublado	Nublado	Nublado a Parcialmente Nublado	Parcialmente Nublado a Nublado
Precipitação	Chuva fraca a moderada isolada	Sem chuva	Sem chuva	Chuva fraca a moderada isolada
Vento	Fraco a Moderado de SW/W	Fraco a Moderado de SW	Fraco a Moderado de SW/W	Fraco a Moderado de S/SW
Tendência da Temperatura	Estável	Estável	Estável	Declínio

#### Previsão das temperaturas máximas e mínimas para o dia 11/10/2018

Barra/Jacarepaguá	Centro/Grande Tijuca	Zona Norte	Zona Oeste	Zona Sul
Máx.: 29 °C Mín.: 18 °C	Máx.: 30 °C Mín.: 19 °C	Máx.: 30 °C Mín.: 21 °C	Máx.: 31 °C Mín.: 19 °C	Máx.: 26 °C Mín.: 21 °C

#### Tábua de Marés (Fonte: DHN)

Baixa: 0,2m às 22h09min do dia 10/10/2018

Alta: 1,3m às 03h21min do dia 11/10/2018

Baixa: 0,3m às 10h54min do dia 11/10/2018

Alta: 1,2m às 15h41min do dia 11/10/2018

#### Descrição sinótica do dia 10/10/2018

Áreas de instabilidade permaneceram atuando sobre a Região Sudeste nesta quarta-feira, e deixaram o dia com nebulosidade variável na cidade do Rio de Janeiro. Assim, o céu variou de claro a nublado e houve registro de chuva fraca isolada no período da tarde. Os ventos ficaram com intensidade fraca a moderada e as temperaturas estiveram em elevação em relação ao dia anterior, com máxima registrada de 37,4°C na estação Guaratiba às 11h00min e a mínima registrada de 19,6°C na estação Alto da Boa Vista às 04h15min. Para sensações térmicas diárias, acesse: <http://alertario.rio.rj.gov.br/sensacao>. No final da tarde e durante a noite de hoje, há previsão de pancadas de chuva em pontos isolados da cidade.

## PREVISÃO ESTENDIDA PARA O PRÓXIMO QUATRO DIAS

Previsão Estendida para o município do Rio de Janeiro				
	11/10/2018 Qui	12/10/2018 Sex	13/10/2018 Sab	14/10/2018 Dom
Condição do tempo				
Céu	Nublado	Nublado a Encoberto	Parcialmente Nublado a Nublado	Nublado
Precipitação	Chuva fraca a moderada isolada a partir da tarde	Chuva fraca a moderada a qualquer momento	Pancadas de chuva isoladas a partir da tarde	Pancadas de chuva a partir da tarde
Vento	Moderado de S/SW	Fraco a Moderado de E/SE	Fraco a Moderado de E/SE	Moderado de S/SW
Temperatura Máxima / Mínima	Declínio Máx.: 31°C - Mín.: 18°C	Estável Máx.: 33°C - Mín.: 18°C	Elevação Máx.: 36°C - Mín.: 19°C	Estável Máx.: 33°C - Mín.: 19°C

\*Quadro sinótico atualizado pelo Alerta Rio às 16h30 do dia 10/10/18. Veja mais: <http://alertario.rio.rj.gov.br/4-dias/>

### RECOMENDAÇÕES EM CASOS DE VENTOS FORTES:

Veja, a seguir, as recomendações de segurança elaboradas pela Defesa Civil do Estado (Sedec-RJ) e pelo Corpo de Bombeiros do RJ diante da ocorrência de rajadas de ventos fortes:

#### Em casa:

- Feche as janelas, basculantes e portas de armários para evitar canalizações de ventos no interior de casa. Persianas, cortinas ou blecautes também devem estar fechados para evitar que estilhaços se espalhem, no caso de alguma janela quebrar;
- Aparelhos elétricos e registro de gás devem estar fechados. Dessa forma, não há agravamento em caso de queda de árvore;
- Evite deixar objetos que possam cair em locais altos;
- Mantenha as árvores do jardim ou do quintal sempre podadas e bem cuidadas;
- Fique atento: se houver falta de luz, cuidado com o uso de velas para evitar incêndios.

#### Na rua:

- Não se abrigue debaixo de árvores ou de coberturas metálicas;
- Evite a prática de esportes ao ar livre, especialmente, no mar;
- Evite ficar próximo a precipícios, encostas ou lugares altos sem proteção;
- Evite passar sob cabos elétricos, outdoors, andaimes, escadas;
- Não estacione veículos próximos a torres de transmissão e placas de propaganda;
- Não queime lixo, não ateie fogo em terrenos para remover vegetação, não acenda fogueiras ou jogue bitucas de cigarros em estradas ou terrenos com mata;
- Fique atento: caso haja queda de árvore, é possível que a rede de energia tenha sido rompida. Nesta situação, há risco de acidentes causados por raios.

## Aviso de ressaca com ondas de até 2,5m a partir das 9h de 6ªfeira (12)

A Marinha do Brasil emitiu um aviso de ressaca que abrange a capital fluminense. Segundo o aviso, ondas de até 2,5 metros de altura podem atingir a orla do Rio entre 9h desta sexta-feira (12/10) e 9h de sábado (13/10).

### RECOMENDAÇÕES DA PREFEITURA

- Evitar o banho de mar em áreas que estejam em condições de ressaca;
- Evitar a prática de esportes no mar;
- Não permanecer em mirantes na orla ou em locais próximos ao mar durante o período de ressaca;

- Os frequentadores de praias devem seguir as orientações das equipes do Corpo de Bombeiros;
- Os pescadores devem evitar navegar durante o período de ressaca;
- Evitar trafegar de bicicleta na orla caso as ondas estejam atingindo a ciclovia;
- Não entrar no mar para resgatar vítimas de acidente. Neste caso, acione imediatamente as equipes do Corpo de Bombeiros pelo telefone 193.

## Interdições programadas na cidade

### Zona Norte

#### Maracanã recebe o clássico Fla x Flu neste sábado (13/10), às 17h

Para a partida entre Flamengo e Fluminense, neste sábado, a CET-Rio montou esquema especial de trânsito no entorno, entre 15h e 21h. Haverá interdição ao tráfego de veículos nas seguintes:

**- das 15h às 17h30:**

- Rua Professor Eurico Rabelo, entre a Avenida Paula Sousa e a Avenida Prof. Manoel de Abreu;
- Rua Visconde de Itamarati, entre a Rua São Francisco Xavier e a Rua Professor Eurico Rabelo;
- Rua Isidro de Figueiredo, em toda a extensão;
- 1 (uma) faixa de rolamento na Avenida Maracanã, entre a Rua Mata Machado e a Rua Professor Eurico Rabelo;
- 1 (uma) faixa de rolamento, junto ao lado direito da Radial Oeste, pista sentido Centro, entre o portão 1 do Complexo do Maracanã e o Museu do Índio;

**- das 18h45 às 21h:**

- Avenida Professor Manoel de Abreu, pista sentido Centro, no trecho entre a Rua Dona Zulmira e a Radial Oeste;

Será implantado duplo sentido de circulação viária, **das 15h às 17h30**, para entrada e saída de moradores, nas seguintes vias:

- Rua Isidro de Figueiredo, em toda a extensão;
- Rua Visconde de Itamarati, entre a Rua São Francisco Xavier e Rua Professor Eurico Rabelo.

### Zona Sul

#### Av. Epitácio Pessoa: curva do Calombo com velocidade reduzida

A CET-Rio informa que a velocidade máxima na Av. Epitácio Pessoa, na altura da Curva do Calombo, na Lagoa Rodrigo de Freitas, **foi reduzida de 70km para 50km/h** desde o dia 22/08/18. A medida foi tomada após reuniões com os moradores, Superintendência da Zona Sul e estudos técnicos da CET-RIO visando a segurança viária dos motoristas para evitar a ocorrência de acidentes no local. A CET-Rio já implantou sinalização de advertência alertando para o novo limite de velocidade.

#### Obras interditam trecho da Rua General Polidoro, em Botafogo

**A Rua General Polidoro está interditada, entre as ruas Assis Bueno e a Teresa Guimarães**, desde 9/9, para reparos em uma linha de transmissão subterrânea da Light. A obra tem previsão de duração de 60 dias. Durante o período da obra, a Rua Elvira Machado e a Rua Teresa Guimarães, entre a Rua Elvira Machado e a Rua General Polidoro, terão o sentido invertido para manter o fluxo veicular no sentido da Rua da Passagem.

**ROTAS DE DESVIO:** O acesso à Rua General Polidoro, após o trecho interditado para obra, deverá ser feito da seguinte forma: Rua Paulo Barreto, Rua Elvira Machado, Rua Teresa Guimarães retornando à Rua General Polidoro.

Já os veículos que saem da Rua Álvaro Ramos e utilizam a Rua Assis Bueno para seguir sentido Humaitá pelas ruas General Polidoro, Teresa Guimarães e Mena Barreto, deverão seguir pela Rua Arnaldo Quintela e acessar a Rua Professor Álvaro Rodrigues pela Avenida Pasteur.

Os motoristas que estiverem na Rua Álvaro Ramos devem evitar seguir até a Rua Assis Bueno, já retornando para a Rua General Polidoro pelas ruas Fernandes Guimarães ou Oliveira Fausto. Todos os detalhes no link: [http://bit.ly/obra\\_genpolidoro2018](http://bit.ly/obra_genpolidoro2018)

## Zona Oeste

---

### Esquema especial de trânsito na Estrada da Barra da Tijuca

A Estrada da Barra da Tijuca continua com a interdição de uma faixa, entre a Barrinha e o Itanhangá (entre as pontes Velha e Nova), devido ao deslizamento de rochas ocorrido em 8 de abril. A CET-Rio informa que foram efetuados os seguintes ajustes operacionais:

#### Dias úteis:

- Até 14h, a circulação na área se dará da forma habitual, com o trânsito na Ponte velha seguindo sentido Barrinha e Itanhangá e a Ponte Nova operando em mão única, sentido Av. Ministro Ivan Lins. Nesse período, quem segue em direção ao Itanhangá, ou sai da Barrinha, terá uma faixa liberada no trecho da obra;
- Das 14h às 19h, para privilegiar o sentido com a maior demanda de tráfego, a Ponte Nova irá operar em mão dupla, permitindo que duas faixas estejam liberadas no sentido Itanhangá/Alto da Boa Vista/saída da Barrinha;
- Após 19h, a configuração do trecho volta ao usual, com ambas as pontes operando em mão única.

#### Fins de semana:

- Nos fins de semana, a circulação de trânsito na região Estrada da Barra da Tijuca irá ocorrer da mesma forma que nos dias de semana, das 19h às 14h (ou seja, sem reversíveis e com a saída da Barrinha operando em uma faixa).

## Centro

---

### Nova etapa de obras na Cidade Nova

A CET-Rio informa que, para obras de implementações de poços de tronco coletor e recapeamento de vias, o trânsito fica parcialmente interditado em vias da região, **até 9 de dezembro**, da seguinte forma:

- Pista lateral Av. Francisco Bicalho, sentido Centro, entre ruas Francisco Eugênio e Elpídio Boa Morte;
- Rua Afonso Cavalcanti, da seguinte forma:
  - Uma faixa do lado direito, no lado oposto ao Centro Administrativo São Sebastião (Prefeitura), entre as ruas Dom Marcos Barbosa e Pinto de Azevedo;
  - Uma faixa do lado, no lado oposto aos Correios, entre as ruas Visconde de Duprat e Amoroso Lima;
  - Uma faixa do lado direito, no lado oposto ao Hospital São Francisco de Assis, entre as ruas Amoroso Lima e Carmo Neto;
- Uma faixa do lado direito da Rua João Paulo I, entre a Rua Joaquim Palhares e a Avenida Paulo de Frontin.

Também ocorre interdição ao trânsito de veículos da Rua São Cristóvão, na pista sentido Avenida Brasil, entre a Rua Escobar e a Rua Benedito Otoni.

### Centro tem alterações no trânsito para avanço de obras do VLT

Houve alterações de trânsito na região central da cidade, **desde o dia 21 de setembro**, por conta das obras da linha 3 do VLT Carioca. Para o avanço das intervenções para o cruzamento entre a Av. Marechal Floriano e a Av. Rio Branco, há redução de faixas de circulação de veículos na Rio Branco.

Os bloqueios ocorrem para o avanço das obras de implantação da linha 3 do Veículo Leve sobre Trilhos. **Em relação aos transportes, há novo itinerário de ônibus intermunicipais no Centro, desde 23/06.** Veja os detalhes das linhas afetadas no link: [http://bit.ly/itinerarioÔnibus\\_VLT\\_linha3\\_210618](http://bit.ly/itinerarioÔnibus_VLT_linha3_210618)



## Vias Expressas


### Ecoponte realiza obras nas juntas de dilatação e pavimento da Ponte

A concessionária Ecoponte realiza melhorias nas juntas de dilatação e pavimento nos dois sentidos da Ponte Rio-Niterói. A medida prevê interdições de até duas faixas de rolamento nos horários de menor movimento nas pistas sentido Niterói e Rio. As interdições se estenderão até dezembro, e servirão para melhorar ainda mais as condições de tráfego da Ponte. A Ecoponte alerta os motoristas a ficarem atentos à sinalização durante o período. Os painéis de mensagens variáveis (PMVs) na rodovia e também em Niterói e no Rio informarão sobre as interdições para minimizar eventuais desconfortos aos usuários.

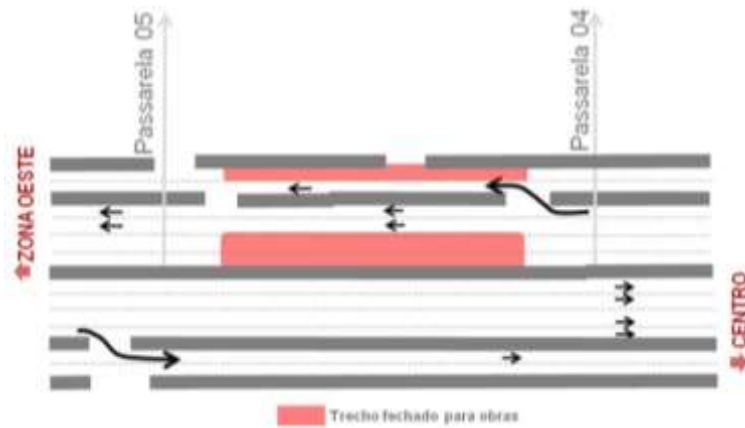
### Av. Brasil: interdições em Benfica, desde 27 de agosto

Foi iniciada, no dia 27 de agosto, uma obra de recuperação do viaduto ferroviário sobre a Avenida Brasil, na altura de Benfica. O prazo para o término da obra é de 40 dias. A obra começou no sentido Zona Oeste, onde são realizadas interdições parciais, nas pistas central e lateral, em dias úteis, da seguinte forma:

- Das 6h às 14h: uma faixa na pista central, sentido Zona Oeste, exceto sexta-feira;



- Das 23h às 4h: duas faixas na pista central e uma faixa na pista lateral, todas no sentido Zona Oeste, exceto sexta-feira.



## Av. Brasil: bloqueios em Bangu para obras da Cedae

Para execução de obras da Cedae, há interdição total da pista auxiliar da Av. Brasil, sentido Campo Grande, entre as edificações de número 34.530 e 35.799, na altura de Bangu. Desvio pela pista principal. Término previsto **em 30 de novembro**.

## Manutenção programada nos túneis da cidade

RESUMO - FECHAMENTOS	
<p><b>Segunda feira:</b></p> <ul style="list-style-type: none"> <li>- Túnel Sta Bárbara, sentido Zona Sul. Das 23h50 às 5h.</li> <li>- Tn Rafael Mascarenhas e Tn Zuzu Angel, sentido Zona Sul. Das 23h50 às 5h.</li> </ul> <p><b>Terça feira:</b></p> <ul style="list-style-type: none"> <li>- Túnel Rebouças, sentido Centro. Das 23h50 às 5h.</li> <li>- Tn Eng Paulo César Marcelino, Tn Eng Luiz Jacques de Moraes, sentido Barra. Das 23h às 4h30.</li> <li>- Túnel Vice Presidente José de Alencar, sentido Guaratiba. Das 23h às 4h.</li> </ul> <p><b>Quarta feira:</b></p> <ul style="list-style-type: none"> <li>- Túnel Sta Bárbara, sentido Centro. Das 23h50 às 5h.</li> <li>- Tn Rafael Mascarenhas e Tn Zuzu Angel, sentido Barra. Das 23h50 às 5h.</li> </ul>	<p><b>Quinta feira:</b></p> <ul style="list-style-type: none"> <li>- Tn Rebouças, sentido Lagoa. Das 23h50 às 5h.</li> <li>- Tn do Joá e Túnel de São Conrado, sentido Zona Sul. Das 23h às 4h30.</li> <li>- Túnel Vice Presidente José de Alencar, sentido Recreio. Das 23h às 4h.</li> </ul> <p><b>De Segunda a Domingo*:</b></p> <ul style="list-style-type: none"> <li>- Tn de São Conrado, Elevado das Bandeiras (pista Superior), Tn do Joá e Ponte da Joatinga, sentido Barra. Das 23h às 4h30.</li> </ul> <p>*Exceto nas terças em que houver fechamento do Tn Paulo C. Marcelino e/ou Tn Luiz Jacques e/ou do Elev Itamar Franco e nas quintas feiras em que houver fechamento do Elev. das Bandeiras (pista Inferior).</p>

## BRT TransBrasil: interdições da Penha até Ramos e em Barros Filho

Desde 03/12/17, uma faixa da alça de acesso da Estrada João Paulo para a Avenida Brasil, sentido Zona Oeste, fica bloqueada para a construção da pista lateral da Avenida Brasil. Ônibus e caminhões devem utilizar a Rua Cajurana, sob o Viaduto de Coelho Neto, para fazer o retorno da Avenida Brasil, sentido Centro, para a via, sentido Campo Grande. A fim de viabilizar a interdição, desde 2 de dezembro, está proibido estacionar nessa alça. No horário da interdição, os veículos devem usar preferencialmente a Linha Vermelha.

Há ainda, bloqueios na pista central do sentido Centro, entre Ramos e a passarela 14 (Penha). Veja os detalhes no boletim especial: <http://bit.ly/transbrasil161217>

Acompanhe informações em tempo real no [www.twitter.com/operacoesrio](http://www.twitter.com/operacoesrio)



Centro: itinerário de três linhas municipais mudou no dia 21/07

A Secretaria Municipal de Transportes informa mudança de itinerário de linhas de ônibus. Três linhas que faziam ponto final no Terminal Procópio Ferreira, sentido Praça da Bandeira, passaram direto do terminal para a Av. Pres. Vargas. A alteração aconteceu em 21/7, para obras da linha 3 do VLT.

Detalhes: [http://bit.ly/Onibus\\_AlteracaoItinerario](http://bit.ly/Onibus_AlteracaoItinerario)

## Operação da CCR Barcas no feriado de Nossa Senhora Aparecida

A CCR Barcas está preparada para atender a um possível aumento na demanda de passageiros nesta quinta-feira (11/10), véspera do feriado nacional de Nossa Senhora Aparecida. As equipes da Concessionária serão reforçadas e postos avançados do estaleiro serão disponibilizados nas estações para agilizar eventuais serviços de manutenção das embarcações. Além disso, caso haja necessidade, haverá viagens extras e os intervalos praticados nos horários de maior movimento serão estendidos para depois do rush. Para a comodidade, a Concessionária orienta aos usuários para que antecipem a compra do bilhete da volta.

**Na sexta-feira (12/10), a CCR Barcas vai operar com a grade de domingos e feriados. Vale ressaltar que as linhas Charitas e Cocotá (Ilha do Governador) não funcionam, as travessias na linha Arariboia acontecem de hora em hora, e a viagem extra programada para as 22h no itinerário Mangaratiba-Ilha Grande não será realizada.** Já na segunda-feira (15/10), a Concessionária vai operar com a grade normal de dias úteis.

### BRT

O BRT Rio informa que os intervalos estão regulares nos corredores TransOeste e TransOlímpica.

### VLT

Segundo o VLT Carioca, linhas 1 e 2 operam normalmente.

### METRO RIO

Segundo o MetrôRio, as linhas 1, 2 e 4 operam normalmente.

### SUPERVIA

Os ramais Deodoro, Santa Cruz, Belford Roxo e Japeri operam normalmente.

## 🎯 Informações dos aeroportos

A RIOgaleão e a Infraero informam que os aeroportos Internacional Antônio Carlos Jobim, o Galeão, e Santos Dumont operam, neste momento, com o auxílio de instrumentos para pousos e decolagens. Até 18h, dos 174 voos realizados no Galeão, seis atrasaram. Já no Santos Dumont, entre os 104 voos previstos, cinco atrasaram e três foram cancelados.

## 🎯 Defesa Civil

A Defesa Civil do município registrou 29 ocorrências das 10h31 às 17h30 desta quarta-feira (10/10). Em caso de emergência, ligue 199.

## 🎯 Ordem Pública

Prorrogada a suspensão de restrição de entrada e circulação até 11/10

A Prefeitura informa que foi prorrogada, até 11 de outubro, a suspensão às restrições de entrada e de circulação de veículos de carga, assim como a proibição da operação de carga e descarga, previstas nos Decretos nº 42.272, de 20 de setembro de 2016, que dispõe sobre horário de circulação de veículos de carga e operação de carga e descarga, e nº 43.970, de 17 de novembro de 2017, que altera o Decreto nº 42.272, de 20 de setembro de 2016, que dispõe sobre horário de circulação de veículos de carga e operação de carga e descarga. Com isso, no período citado acima, os veículos de carga poderão circular em quaisquer horário e dia da semana. A mudança foi publicada no Diário Oficial do dia 13 de julho, conforme Decreto nº 44890.

Veja regras para circulação de veículos de carga e para operação de carga e descarga no município em nosso boletim especial: <http://bit.ly/CargaedescargaRJ121217>



**CONDIÇÕES METEOROLÓGICAS OBSERVADAS NO PERÍODO:** a atuação de áreas de instabilidade somadas aos ventos úmidos vindos do oceano para o continente ocasionaram predomínio de céu nublado, com registros de chuva fraca a moderada em pontos isolados e ventos fracos a moderados resultando a manutenção das concentrações dos poluentes. Assim, a qualidade do ar ficou classificada como BOA na maior parte dos locais monitorados e, REGULAR na estação U.M. Santa Cruz.

**TENDÊNCIA DA QUALIDADE DO AR PARA AS PRÓXIMAS 24H:** a recirculação dos ventos úmidos vindos do oceano para o continente favorecerá nebulosidade variada, com possibilidade de chuva fraca a moderada em áreas isoladas e ventos fracos a moderados no decorrer do período. Assim, espera-se a manutenção das concentrações dos poluentes, o que deverá deixar a qualidade do ar nas próximas 24h classificada entre BOA a REGULAR nas localidades monitoradas.

ESTAÇÃO DE MONITORAMENTO DA QUALIDADE DO AR	ÍNDICE DE QUALIDADE DO AR (IQA)	POLUENTE DETERMINANTE DO IQA	CLASSIFICAÇÃO DA QUALIDADE DO AR
CENTRO	29	MP <sub>10</sub>	BOA
COPACABANA	42	MP <sub>10</sub>	BOA
SÃO CRISTÓVÃO	22	O <sub>3</sub>	BOA
TIJUCA	39	NO <sub>2</sub>	BOA
IRAJÁ	TEMPORARIAMENTE INDISPONÍVEL		
BANGU	29	NO <sub>2</sub>	BOA
CAMPO GRANDE	25	MP <sub>10</sub>	BOA
PEDRA DE GUARATIBA	34	O <sub>3</sub>	BOA
U. M. SANTA CRUZ	56	MP <sub>10</sub>	REGULAR

Legenda: O<sub>3</sub> – Ozônio; PM<sub>10</sub> – Material Particulado; NO<sub>2</sub> – Dióxido de Nitrogênio.





**DIAGNÓSTICO QUALIDADE DA ÁGUA**

**Proteção das Comunidades Aquáticas**



**Estado de EQUILÍBRIO**



**ESTADO DE EQUILÍBRIO**  
Condições adequadas para a preservação da vida aquática. [OD > 4mg/L]




**ESTADO DE ALERTA**  
Condições transitórias/instáveis que, caso agravadas, podem comprometer a sobrevivência das comunidades aquáticas. [2 < OD < 4mg/L]



**ESTADO CRÍTICO**  
Condições inadequadas para a preservação da vida aquática, podendo levar à mortandade de peixes. [OD < 2mg/L e/ou variação brusca da Temperatura]

**Proteção das Comunidades Aquáticas:** indicação da ocorrência de alterações no equilíbrio do ecossistema que podem levar a mortandade de peixes. Essa classificação é baseada, na concentração de Oxigênio Dissolvido (OD) e na variação da temperatura da água, fundamentais para a vida aquática.

**Recreação de Contato Secundário**



**PRÓPRIA    IMPRÓPRIA**

Atividades de contato secundário permitidas:

**ATIVIDADES DESPORTIVAS:**

**Trecho 1\***: remo em todas as suas modalidades;  
**Trechos 1 e 2\***: iatismo (classes "optimist", pinguim e "laser");  
**Trecho 3\***: esqui aquático (segundo regulamento).

**ATIVIDADES RECREATIVAS:**

a) pedalinhos e barcos sem motor até três metros;  
b) barco a motor destinado exclusivamente a passeios turísticos e educação ambiental;

Neste boletim são consideradas as coletas do período de 17/09 a 03/10. A classificação para o contato secundário é baseada na análise dos seis últimos resultados do parâmetro E<sub>408</sub>, segundo a Resolução CONAMA 357/2005, para água salobra Classe 2.

\*Parâmetros de uso conforme Decreto Municipal nº18.415/2000

**Recreação de contato secundário:** Atividades em que o contato com a água é esporádico ou acidental e a possibilidade de ingerir água é pequena, como na pesca, na navegação e/ou no iatismo.

**Cenários do Plano de Contingência**



**Cenário 1**



Até 1 cenário



Com 2 cenários



Com 3 ou + cenários

**Cenário 1** Detecção de lançamento de efluente reativo na presença de Reagente de Nessler (avaliação qualitativa para amônia);

**Cenário 2** Lançamento acidental de efluentes (óleos, esgoto, produtos químicos e outros);

**Cenário 3** Presença atípica de resíduos sólidos junto às comportas ou no espelho d'água, com necessidade de equipamentos especiais para a retirada;

**Cenário 4** Situação de níveis extremos do espelho d'água (superior à 0,80m; inferior à 0,20m datum imbituba);

**Cenário 5** Detecção visual de alteração no comportamento da fauna;

**Cenário 6** Índice de proteção das comunidades aquáticas em estado de alerta ou crítico (diagnóstico fornecido pela SMAC);

**Cenário 7** Detecção visual de mortandade de organismos.

**Cenários de Contingência:** Situações/Eventos adversos que podem conferir risco à qualidade ambiental da Lagoa e ao seu entorno, conforme estabelecido no Plano de Contingência e Monitoramento da Lagoa.

Mais informações: <http://prefeitura.rio/web/seconserma/gestao-ambiental-da-lagoa-rodrigo-de-freitas>

\*Boletim enviado pela Seconserma às 16h do dia 10/10/18.