



**NUBLADO A
ENCOBERTO COM
CHUVA FRACA**

Sexta-feira
11/08/17
11h

23°
15°

INTERDITADA CICLOVIA TIM MAIA

Trecho fechado foi entre São Conrado e a Barra da Tijuca

O Centro de Operações da Prefeitura do Rio informa que foi interditada, nesta manhã de sexta-feira, dia 11 de agosto de 2017, a Ciclovia Tim Maia, no trecho entre São Conrado e Barra da Tijuca. A medida foi tomada devido ao registro de ondas com mais de dois metros de altura e período de pico maior do que 15 segundos, um dos protocolos para o fechamento da ciclovia. Equipes do Centro de Operações e do Alerta Rio monitoram as condições do tempo.

As condições do mar e de ventos são os principais critérios de ativação das ações de resposta da Prefeitura do Rio para garantir a segurança dos usuários. Os protocolos são: caso os sensores marítimos indiquem ocorrência de ondas com altura igual ou maior que dois metros, e com período de pico igual ou maior a 15 segundos; ou os dados do INMET apontem registros de ventos iguais ou superiores a 90 km/h.

O Centro de Operações Rio vem informando, **desde o dia 08 de agosto de 2017**, o aviso de ressaca emitido pela Marinha do Brasil que prevê ondas entre 2,5 e 4 metros de altura. A validade deste comunicado emitido pela Marinha vai até as 9h da manhã de segunda-feira (14/08/2017).

A prefeitura recomenda que a população tome as seguintes ações preventivas:

- Não permanecer em mirantes na orla ou em locais próximos ao mar durante o período de ressaca;
- Respeite as orientações da sinalização de fechamento ou de agentes públicos na ciclovia;
- Se necessário, use os telefones de emergência 193 (Corpo de Bombeiros), 199 (Defesa Civil) ou 1746 (Central de Atendimento da Prefeitura);
- Fique atento às informações divulgadas pelos veículos de comunicação;
- Os pescadores devem evitar navegar durante o período de ressaca.

Previsão do Tempo



RESSACA ATÉ SEGUNDA (14/08)

Ondas de até 4 metros de altura podem atingir o litoral carioca e população deve seguir os protocolos de segurança

Segue vigente o aviso de ressaca emitido pela Marinha do Brasil que abrange o litoral do município do Rio. A ressaca, que pode provocar ondas de até 4 metros, começou a valer às 9h desta quinta-feira (10/8) e vai até **as 9h de segunda-feira (14/8)**.

SIGA AS RECOMENDAÇÕES DA PREFEITURA!





- Evitar o banho de mar em áreas que estejam em condições de ressaca;
- Evitar a prática de esportes no mar;
- Não permanecer em mirantes na orla ou em locais próximos ao mar durante o período de ressaca;
- Os frequentadores de praias devem seguir as orientações das equipes do Corpo de Bombeiros;
- Os pescadores devem evitar navegar durante o período de ressaca;

- Evitar trafegar de bicicleta na orla caso as ondas estejam atingindo a ciclovia;
- Não entrar no mar para resgatar vítimas de acidente. Neste caso, acione imediatamente as equipes do Corpo de Bombeiros pelo telefone 193.

TEMPO SEGUE INSTÁVEL NO RIO

*Alerta Rio diz que pode chover de fraco a moderado nesta sexta
Ventos também com força de fraca a moderada*

A entrada de ventos úmidos que vêm do oceano para o continente deixa o tempo instável pelas próximas 24h. O Sistema Alerta Rio diz a previsão é céu nublado a encoberto, com chuva fraca a moderada, em pontos isolados, no período da tarde. À noite, a previsão é de chuviscos/chuva fraca, em pontos isolados. Os ventos terão intensidade entre fraca a moderada. As temperaturas ficam estáveis em relação ao dia anterior. A máxima prevista é de 23°C.

| Previsão para o Município do Rio de Janeiro | | | | |
|---|---|---|---|---|
| | Tarde 11/08/2017 | Noite 11/08/2017 | Madrugada 12/08/2017 | Manhã 12/08/2017 |
| Condição do tempo |  |  |  |  |
| Céu | Nublado a Encoberto | Nublado | Nublado a Parcialmente Nublado | Nublado a Parcialmente Nublado |
| Precipitação | Chuva fraca a moderada isolada | Chuvisco/Chuva Fraca isolada | Sem chuva | Sem chuva |
| Vento | Fraco a Moderado de SE | Fraco a Moderado de E/SE | Fraco a Moderado de NE/E | Fraco a Moderado de NE/E |
| Tendência da Temperatura | Estável | Estável | Estável | Estável |
| Previsão das temperaturas máximas e mínimas para o dia 11/08/2017 | | | | |
| Barra/Jacarepaguá | Centro/Grande Tijuca | Zona Norte | Zona Oeste | Zona Sul |
| Máx.: 22 °C Mín.: 18 °C | Máx.: 23 °C Mín.: 15 °C | Máx.: 23 °C Mín.: 17 °C | Máx.: 23 °C Mín.: 15 °C | Máx.: 22 °C Mín.: 18 °C |
| Tábua de Marés (Fonte: DHN) | | | | |
| Alta: 1,2m às 17h02min do dia 11/08/2017 | | | | |
| Baixa: 0,4m às 00h04min do dia 12/08/2017 | | | | |
| Alta: 1,2m às 05h08min do dia 12/08/2017 | | | | |

Principais intervenções

Zona Oeste

FREGUESIA: interdita a Estrada do Gabinal, nos dois sentidos

A Estrada do Gabinal está interdita em ambos os sentidos, na altura do Rio Shopping (próximo do nº 313), devido ao tombamento de um poste e fiação arriada neste trecho da via. Equipes da Light já estão no local e a CET-Rio orienta os motoristas na região. Quem segue em direção à Barra da Tijuca é desviado para a Estrada de Jacarepaguá. Já o tráfego de veículos em direção à Freguesia é desviado para a Estrada Caribu. O trânsito na região tem congestionamento.

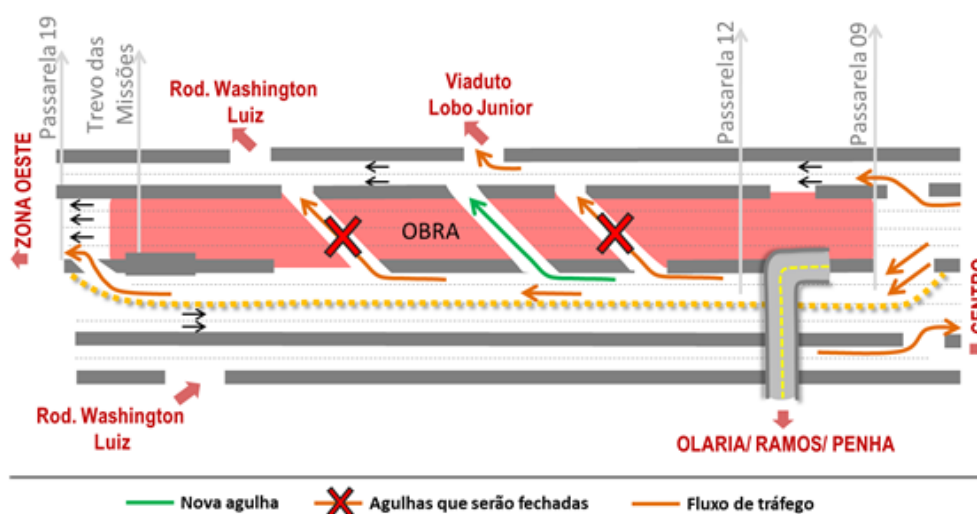
Taquara: Obra de recomposição de galeria vai até setembro

Até 6 de setembro de 2017, das 22h às 4h, a Avenida Nelson Cardoso será interditada, sentido Tanque, entre os números 525 e 707. O tráfego de veículos será desviado, compartilhando a calha do BRT Transcarioca entrando no "by pass" em frente ao nº. 707 e saindo no "by pass" em frente ao nº. 515. O bloqueio ocorre para obra de recomposição de galeria de concessionária de telecomunicações.

Vias Expressas

Transbrasil: Acessos da Av. Brasil à Rodovia Washington Luiz e ao bairro da Penha foram modificados no último sábado (05/08)

Para obras da Transbrasil, no último sábado (05/08), foram fechadas as agulhas de acesso à Penha e à Rodovia Washington Luiz (BR-040), a partir das faixas invertidas na pista central da Av. Brasil. Para manter o acesso à rodovia federal, foi aberta uma nova agulha na altura da passarela 15, que fica aproximadamente 1km antes da agulha provisória existente. Para a Penha, o acesso é realizado pela pista lateral da Av. Brasil, sentido Zona Oeste, através do Viaduto da Av. Lobo Junior. Veja os detalhes no Boletim Especial: <http://bit.ly/BoletimObrasTransbrasil>



Linha Amarela: Interdições noturnas para obras e manutenção

Até hoje (11/08), das 22h às 5h, haverá interdição ao tráfego de veículos das alças de Acesso 4 e 4A, assim como da Saída 5, da Avenida Governador Carlos Lacerda, a Linha Amarela, sentido Ilha do Fundão.

Zona Norte

Estrada do Portela, em Madureira, segue com faixa ocupada para obras

Desde o dia 24 de julho, há interdições na Estrada do Portela, na altura da Rua Américo Brasiliense, para obra emergencial na galeria de Águas Pluviais. A Rua Américo Brasiliense também está bloqueada. Previsão de liberação: 19/08. Motoristas que seguem pela Rua Carolina Machado devem desviar, acessando a Estrada do Portela pela Rua Maria Freitas.

Veja interdições viárias autorizadas na cidade do Rio de Janeiro, em decorrência de obras, eventos e outros motivos, no boletim de interdições programadas: <http://bit.ly/interdicoes6h-110817>



VLT

As linhas 1 e 2 operam normalmente.

SUPERVIA

Os ramais Belford Roxo, Deodoro, Japeri e Santa Cruz operam normalmente.

BRT

As estações operam normalmente.

METRO RIO

Segundo o MetrôRio, as linhas 1, 2 e 4 operam normalmente.

Qualidade do Ar

Condições meteorológicas observadas no período:

A passagem de uma frente fria sobre o litoral do Município ocasionou variação de nebulosidade, rajada de ventos e chuva em pontos isolados. Desta forma, observou-se o ligeiro declínio das concentrações dos poluentes em relação ao dia anterior, em que a qualidade do ar ficou classificada como REGULAR na maior parte dos locais monitorados e, nas estações Centro e Copacabana, BOA.

Tendência da qualidade do ar para as próximas 24h:

A recirculação dos ventos úmidos vindos do oceano para o continente favorecerá a variação de nebulosidade, ventos moderados e possibilidade de chuva fraca em pontos isolados. Assim espera-se o ligeiro declínio das concentrações dos poluentes, o que deverá deixar a qualidade do ar classificada como BOA e REGULAR nas localidades monitoradas.

| ESTAÇÃO DE MONITORAMENTO DA QUALIDADE DO AR | ÍNDICE DE QUALIDADE DO AR (IQA) | POLUENTE DETERMINANTE DO IQA | CLASSIFICAÇÃO DA QUALIDADE DO AR |
|---|---------------------------------|------------------------------|----------------------------------|
| CENTRO | 49 | PM ₁₀ | BOA |
| COPACABANA | 43 | O ₃ | BOA |
| SÃO CRISTÓVÃO | 56 | O ₃ | REGULAR |
| TIJUCA | 55 | O ₃ | REGULAR |
| IRAJÁ | 66 | O ₃ | REGULAR |
| BANGU | 63 | O ₃ | REGULAR |
| CAMPO GRANDE | 73 | O ₃ | REGULAR |
| PEDRA DE GUARATIBA | 84 | O ₃ | REGULAR |
| U. M.G.M. BANGU | 65 | PM ₁₀ | REGULAR |

*Boletim da SMAC enviado às 16h do dia 10/08/17.



Informações dos aeroportos

A RIOgaleão e a Infraero informam que os aeroportos Internacional Antônio Carlos Jobim e o Santos Dumont operam em condições visuais para manobras de pousos e decolagens. Até as 10h, dos 53 voos previstos para o Galeão, houve dois atrasos. No Santos Dumont, entre os 50 voos programados, um atrasou e um foi cancelado.



Defesa Civil

A Defesa Civil do município registrou 12 ocorrências entre as 5h31 e 10h30 desta sexta-feira, 11 de agosto. Em caso de emergência, ligue 199.

