



NUBLADO A  
PARCIALMENTE  
NUBLADO

Sábado  
12/08/17  
11h

25°  
15°

## PERMANECE INTERDITADA A CICLOVIA TIM MAIA

*Trecho fechado foi entre São Conrado e a Barra da Tijuca*

O Centro de Operações da Prefeitura do Rio informa que segue interditada a Ciclovia Tim Maia, entre São Conrado e Barra da Tijuca. A medida foi tomada na manhã de sexta-feira, dia 11 de agosto, devido ao registro de ondas com mais de dois metros de altura e período de pico maior do que 15 segundos, um dos protocolos para o fechamento da ciclovia. Equipes do Centro de Operações e do Alerta Rio monitoram as condições do tempo.

As condições do mar e de ventos são os principais critérios de ativação das ações de resposta da Prefeitura do Rio para garantir a segurança dos usuários. Os protocolos são: caso os sensores marítimos indiquem ocorrência de ondas com altura igual ou maior que dois metros, e com período de pico igual ou maior a 15 segundos; ou os dados do INMET apontem registros de ventos iguais ou superiores a 90 km/h.

O Centro de Operações Rio vem informando, **desde o dia 08 de agosto de 2017**, o aviso de ressaca emitido pela Marinha do Brasil que prevê ondas de até 3,5 metros de altura. A validade deste comunicado emitido pela Marinha vai até as 9h da manhã de segunda-feira (14/08/2017).

**A prefeitura recomenda** que a população tome as seguintes ações preventivas:

- Não permanecer em mirantes na orla ou em locais próximos ao mar durante o período de ressaca;
- Respeite as orientações da sinalização de fechamento ou de agentes públicos na ciclovia;
- Se necessário, use os telefones de emergência 193 (Corpo de Bombeiros), 199 (Defesa Civil) ou 1746 (Central de Atendimento da Prefeitura);
- Fique atento às informações divulgadas pelos veículos de comunicação;
- Os pescadores devem evitar navegar durante o período de ressaca.

## Previsão do Tempo



### RESSACA ATÉ SEGUNDA (14/08)

*Ondas de até 3,5m de altura podem atingir o litoral carioca*

Segue vigente o aviso de ressaca emitido pela Marinha do Brasil que abrange o litoral do município do Rio. A ressaca, que pode provocar ondas de até 3,5 metros, e o aviso é válido até **as 9h de segunda-feira (14/8)**.

#### **SIGA AS RECOMENDAÇÕES DA PREFEITURA!**



- Evitar o banho de mar em áreas que estejam em condições de ressaca;
- Evitar a prática de esportes no mar;
- Não permanecer em mirantes na orla ou em locais próximos ao mar durante o período de ressaca;
- Os frequentadores de praias devem seguir as orientações das equipes do Corpo de Bombeiros;
- Os pescadores devem evitar navegar durante o período de ressaca;
- Evitar trafegar de bicicleta na orla caso as ondas estejam atingindo a ciclovia;

- Não entrar no mar para resgatar vítimas de acidente. Neste caso, acione imediatamente as equipes do Corpo de Bombeiros pelo telefone 193.

## PREVISÃO DO TEMPO

Sábado sem chuva e ventos variando entre moderado e forte no período da tarde/noite, informa o Sistema Alerta Rio.

O dia será de céu nublado passando a parcialmente nublado ao longo do dia, devido à atuação de um sistema de alta pressão. De acordo com o Alerta Rio, não há previsão de chuva e os ventos terão intensidade moderada a forte, no período da tarde/noite. Máxima prevista de 25°C.

Previsão para o Município do Rio de Janeiro				
	Tarde 12/08/2017	Noite 12/08/2017	Madrugada 13/08/2017	Manhã 13/08/2017
Condição do tempo				
Céu	Nublado a Parcialmente Nublado	Nublado a Parcialmente Nublado	Parcialmente nublado	Parcialmente nublado
Precipitação	Sem chuva	Sem chuva	Sem chuva	Sem chuva
Vento	Moderado a Forte de E/SE	Moderado a Forte de NE/E	Fraco a Moderado de N/NE	Fraco a Moderado de NE/E
Tendência da Temperatura	Estável	Estável	Estável	Estável
Previsão das temperaturas máximas e mínimas para o dia 12/08/2017				
Barra/Jacarepaguá	Centro/Grande Tijuca	Zona Norte	Zona Oeste	Zona Sul
Máx.: 25 °C Mín.: 19 °C	Máx.: 24 °C Mín.: 15 °C	Máx.: 25 °C Mín.: 19 °C	Máx.: 25 °C Mín.: 16 °C	Máx.: 24 °C Mín.: 18 °C
Tábua de Marés (Fonte: DHN)				
Alta: 1,1m às 17h36min do dia 12/08/2017				
Baixa: 0,4m às 00h58min do dia 13/08/2017				
Alta: 1,1m às 05h53min do dia 13/08/2017				

## Principais intervenções

### Zona Sul

Duas corridas acontecem no Aterro neste fim de semana. Interdições começam às 20h deste sábado (12/8)

Para **Corrida Night Run 2**, no Aterro do Flamengo, haverá implantação da Área de Lazer do Aterro do Flamengo, em ambos os sentidos da Av. Infante Dom Henrique, **a partir das 20h deste sábado (12/8)**. Não serão criadas áreas específicas de estacionamento. Dessa forma, o estacionamento deverá ser realizado em locais permitidos conforme a sinalização e o CTB ou em áreas particulares como o estacionamento subterrâneo da Cinelândia ou da Avenida Presidente Antônio Carlos.

Acesso à Marina da Glória das 20h à 24h:

Entrada: Av. Beira Mar, Trevo Edson Luís de Lima Souto, Praça Senador Salgado Filho (acesso aos Clubes Náuticos), Av. Alm. Silvio de Noronha, Rua Jardel Jércolis, acessando a pista lateral junto aos Clubes Náuticos até a rotatória ao lado do MAM (Museu de Arte Moderna), a partir desse ponto o trajeto segue pela ciclovia (pista junto à orla da Baía de Guanabara) até o acesso à Marina que deverá funcionar em mão-dupla.

Saída: Ciclovia da orla da Baía de Guanabara, operada em mão-dupla, Rua Jardel Jércolis, entrando à direita na via inominada (ao lado da casa de show Vivo Rio) e novamente à direita na via inominada de acesso ao Trevo.

**Já no domingo ( 13/8), para Corrida das Academias 2017** no Aterro, serão mantidas as interdições das pistas do Aterro do Flamengo, a fim de permitir a montagem do mobiliário do evento; interdição da Avenida das Nações Unidas em ambos os sentidos (Enseada de Botafogo), no horário de 05h até a passagem do último competidor, no máximo, 11h.

#### **Pontos de bloqueio:**

– Deverão ser mantidos os bloqueios já implantados desde 20h de sábado, dia 12 de agosto de 2017, para a realização da Corrida Night Run 2.

- No sentido Centro, a partir das 5h:

Av. Repórter Nestor Moreira X Av. Pasteur;

Av. Repórter Nestor Moreira X Praça Pimentel Duarte (entre o Clube Guanabara e a Churrascaria Fogo de Chão);

Av. Repórter Nestor Moreira, em frente ao acesso do estacionamento do Botafogo Futebol e Regatas (Mourisco Mar);

- No sentido Copacabana, a partir das 5h:

Av. Infante Dom Henrique, retorno em frente à Praça Cuauhtémoc (Praça do Índio);

Av. Rui Barbosa, retorno próximo ao Hospital Fernando Figueiras;

Av. Oswaldo Cruz X Praia de Botafogo;

Av. das Nações Unidas X Av. Oswaldo Cruz;

Praia de Botafogo X Av. das Nações Unidas (Retorno à Copacabana – próximo ao Botafogo Praia Shopping).

Não serão criadas áreas específicas de estacionamento. Dessa forma, o estacionamento deverá ser realizado em locais permitidos conforme a sinalização e o CTB ou em áreas particulares como o estacionamento subterrâneo da Cinelândia ou da Avenida Presidente Antônio Carlos.

Acesso Marina da Glória:

Entrada: Av. Beira Mar, Trevo Edson Luís de Lima Souto, Praça Senador Salgado Filho (acesso aos Clubes Náuticos), Av. Alm. Silvio de Noronha, Rua Jardel Jércolis, acessando a pista lateral junto aos Clubes Náuticos até a rotatória ao lado do MAM (Museu de Arte Moderna), a partir desse ponto o trajeto segue pela ciclovia (pista junto à orla da Baía de Guanabara) até o acesso à Marina que deverá funcionar em mão-dupla.

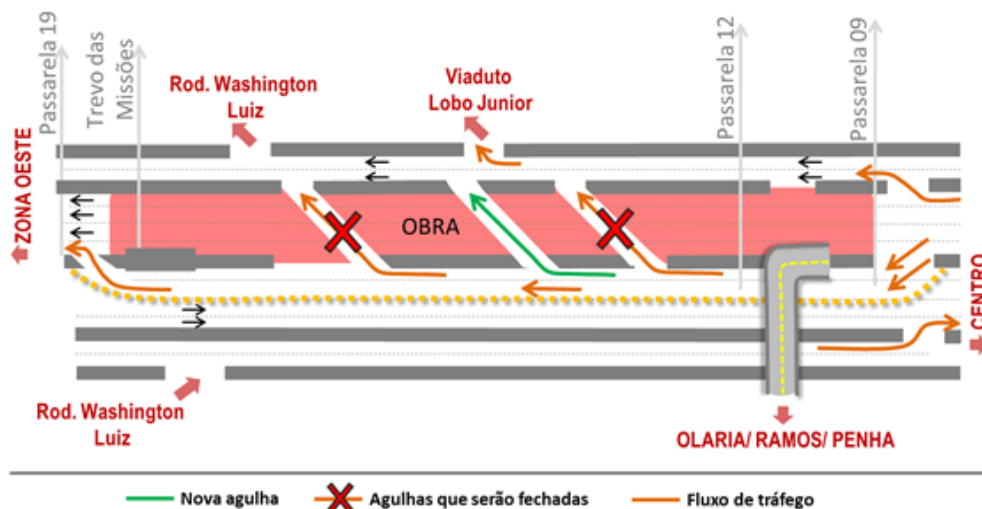
Saída: Ciclovia da orla da Baía de Guanabara, operada em mão-dupla, Rua Jardel Jércolis, (Nesse trecho os veículos deverão circular em velocidade reduzida, compatível com a velocidade dos pedestres e ciclistas.), entrando à direita na via inominada ao lado da casa de show Vivo Rio e novamente à direita na via inominada de acesso ao Trevo.

## **Vias Expressas**

---

**Transbrasil: Acessos da Av. Brasil à Rodovia Washington Luiz e ao bairro da Penha foram modificados no último sábado (05/08)**

Para obras da Transbrasil, no último sábado (05/08), foram fechadas as agulhas de acesso à Penha e à Rodovia Washington Luiz (BR-040), a partir das faixas invertidas na pista central da Av. Brasil. Para manter o acesso à rodovia federal, foi aberta uma nova agulha na altura da passarela 15, que fica aproximadamente 1km antes da agulha provisória existente. Para a Penha, o acesso é realizado pela pista lateral da Av. Brasil, sentido Zona Oeste, através do Viaduto da Av. Lobo Junior. Veja os detalhes no Boletim Especial: <http://bit.ly/BoletimObrasTransbrasil>



## Zona Norte

### Estrada do Portela, em Madureira, segue com faixa ocupada para obras

Desde o dia 24 de julho, há interdições na Estrada do Portela, na altura da Rua Américo Brasiliense, para obra emergencial na galeria de Águas Pluviais. A Rua Américo Brasiliense também está bloqueada. Previsão de liberação: 19/08. Motoristas que seguem pela Rua Carolina Machado devem desviar, acessando a Estrada do Portela pela Rua Maria Freitas.

**Veja interdições viárias autorizadas na cidade do Rio de Janeiro, em decorrência de obras, eventos e outros motivos, no boletim de interdições programadas:** <http://bit.ly/interdicoes6h-110817>

## Transporte



### VLT

As linhas 1 e 2 operam normalmente.

### SUPERVIA

Os ramais Deodoro, Japeri e Santa Cruz operam normalmente.

### Supervia oferecerá 8 mil lugares adicionais após Botafogo e Grêmio

A concessionária vai realizar viagens extras para atender o público do jogo entre Botafogo e Grêmio, que acontece neste domingo (13/08), às 19h, no Estádio Nilton Santos.

### BRT

As estações operam normalmente.

### METRO RIO

Segundo o MetrôRio, as linhas 1, 2 e 4 operam normalmente.

## Informações dos aeroportos

A RIOgaleão e a Infraero informam que os aeroportos Internacional Antônio Carlos Jobim, o Galeão, e Santos Dumont operam em condições visuais para manobras de pousos e decolagens. Até as 10h, dos 48 voos previstos para o Galeão, houve quatro atrasos. No Santos Dumont, entre os 47 voos programados, sete foram cancelados.

## Defesa Civil

A Defesa Civil do município registrou uma ocorrência entre as 5h31 e as 10h30 deste sábado, 12 de agosto. Em caso de emergência, ligue 199.

## Qualidade do Ar

### Condições meteorológicas observadas no período:

A atuação de uma frente fria sobre o litoral do Município ocasionou céu nublado a encoberto, rajada de ventos e registros de chuva fraca em pontos isolados. Desta forma, observou-se o ligeiro declínio das concentrações dos poluentes em relação ao dia anterior, em que a qualidade do ar ficou classificada como BOA na maior parte dos locais monitorados e, na estação U.M.G.M. Bangu, REGULAR.

### Tendência da qualidade do ar para as próximas 24h:

A recirculação dos ventos úmidos vindos do oceano para o continente favorecerá a variação de nebulosidade, ventos moderados e possibilidade de chuva fraca em pontos isolados. Assim espera-se a manutenção das concentrações dos poluentes, o que deverá deixar a qualidade do ar classificada como BOA e REGULAR nas localidades monitoradas.

ESTAÇÃO DE MONITORAMENTO DA QUALIDADE DO AR	ÍNDICE DE QUALIDADE DO AR (IQA)	POLUENTE DETERMINANTE DO IQA	CLASSIFICAÇÃO DA QUALIDADE DO AR
CENTRO	30	O <sub>3</sub>	BOA
COPACABANA	43	PM <sub>10</sub>	BOA
SÃO CRISTÓVÃO	28	O <sub>3</sub>	BOA
TIJUCA	27	PM <sub>10</sub>	BOA
IRAJÁ	4	CO	BOA
BANGU	41	O <sub>3</sub>	BOA
CAMPO GRANDE	36	O <sub>3</sub>	BOA
PEDRA DE GUARATIBA	46	O <sub>3</sub>	BOA
U. M.G.M. BANGU	55	PM <sub>10</sub>	REGULAR

Legenda: O<sub>3</sub> – Ozônio; PM<sub>10</sub> – Material Particulado; NO<sub>2</sub> – Dióxido de Nitrogênio.