



NUBLADO A
PARCIALMENTE
NUBLADO

Sábado
12/08/17
18h

29°
14°

PERMANECE INTERDITADA A CICLOVIA TIM MAIA

Trecho fechado foi entre São Conrado e a Barra da Tijuca

O Centro de Operações da Prefeitura do Rio informa que segue interditada a Ciclovia Tim Maia, entre São Conrado e Barra da Tijuca. A medida foi tomada na manhã de sexta-feira, dia 11 de agosto, devido ao registro de ondas com mais de dois metros de altura e período de pico maior do que 15 segundos, um dos protocolos para o fechamento da ciclovia. Equipes do Centro de Operações e do Alerta Rio monitoram as condições do tempo.

As condições do mar e de ventos são os principais critérios de ativação das ações de resposta da Prefeitura do Rio para garantir a segurança dos usuários. Os protocolos são: caso os sensores marítimos indiquem ocorrência de ondas com altura igual ou maior que dois metros, e com período de pico igual ou maior a 15 segundos; ou os dados do INMET apontem registros de ventos iguais ou superiores a 90 km/h.

O Centro de Operações Rio vem informando, **desde o dia 08 de agosto de 2017**, o aviso de ressaca emitido pela Marinha do Brasil que prevê ondas de até 3,5 metros de altura. A validade deste comunicado emitido pela Marinha vai até as 9h da manhã de segunda-feira (14/08/2017).

A prefeitura recomenda que a população tome as seguintes ações preventivas:

- Não permanecer em mirantes na orla ou em locais próximos ao mar durante o período de ressaca;
- Respeite as orientações da sinalização de fechamento ou de agentes públicos na ciclovia;
- Se necessário, use os telefones de emergência 193 (Corpo de Bombeiros), 199 (Defesa Civil) ou 1746 (Central de Atendimento da Prefeitura);
- Fique atento às informações divulgadas pelos veículos de comunicação;
- Os pescadores devem evitar navegar durante o período de ressaca.

Previsão do Tempo



Próximas horas: segue a previsão de rajadas de vento moderado a forte

Segundo o Sistema Alerta Rio, para as próximas horas, a previsão é de céu variando entre nublado a parcialmente nublado, sem chuva e com ventos variando entre moderado e forte (principalmente na região litorânea).

Às 17h, houve registro de vento forte na Marambaia (51 km/h) e moderado em Copacabana (50km/h). Fonte: Inmet. Até o momento, o maior registro foi de 53,6 km/h na Marambaia, as 16h.

RECOMENDAÇÕES:





Atenção às recomendações Defesa Civil do Estado (Sedec-RJ) e do Corpo de Bombeiros RJ, em caso de ventos fortes:

- 1) Em casa:

- a) Feche as janelas, basculantes e portas de armários para evitar canalizações de ventos no interior de casa. Persianas, cortinas ou blecautes também devem estar fechados para evitar que estilhaços se espalhem, no caso de alguma janela quebrar;
- b) Aparelhos elétricos e registro de gás devem estar fechados. Dessa forma, não há agravamento em caso de queda de árvore;
- c) Evite deixar objetos que possam cair em locais altos;
- d) Mantenha as árvores do jardim ou do quintal sempre podadas e bem cuidadas;
- e) Fique atento: se houver falta de luz, cuidado com o uso de velas para evitar incêndios.

2) Na rua:

- a) Não se abrigue debaixo de árvores ou de coberturas metálicas;
- b) Evite a prática de esportes ao ar livre, especialmente, no mar;
- c) Evite ficar próximo a precipícios, encostas ou lugares altos sem proteção;
- d) Evite passar sob cabos elétricos, outdoors, andaimes, escadas;
- e) Não estacione veículos próximos a torres de transmissão e placas de propaganda;
- f) Não queime lixo, não ateie fogo em terrenos para remover vegetação, não acenda fogueiras ou jogue bitucas de cigarros em estradas ou terrenos com mata;
- g) Fique atento: caso haja queda de árvore, é possível que a rede de energia tenha sido rompida. Nesta situação, há risco de acidentes causados por descargas elétricas.

Previsão para o Município do Rio de Janeiro				
	Noite 12/08/2017	Madrugada 13/08/2017	Manhã 13/08/2017	Tarde 13/08/2017
Condição do tempo				
Céu	Nublado a Parcialmente Nublado	Parcialmente Nublado	Parcialmente Nublado	Parcialmente Nublado
Precipitação	Sem chuva	Sem chuva	Sem chuva	Sem chuva
Vento	Moderado a Forte de NE/E	Fraco a Moderado de N/NE	Fraco a Moderado de NE/E	Moderado a Forte de E/SE
Tendência da Temperatura	Estável	Estável	Estável	Elevação
Previsão das temperaturas máximas e mínimas para o dia 13/08/2017				
Barra/Jacarepaguá	Centro/Grande Tijuca	Zona Norte	Zona Oeste	Zona Sul
Máx.: 28 °C Mín.: 18 °C	Máx.: 28 °C Mín.: 14 °C	Máx.: 29 °C Mín.: 18 °C	Máx.: 29 °C Mín.: 15 °C	Máx.: 27 °C Mín.: 17 °C
Tábua de Marés (Fonte: DHN)				
Baixa: 0,4m às 00h58min do dia 13/08/2017				
Alta: 1,1m às 05h53min do dia 13/08/2017				
Baixa: 0,3m às 13h30min do dia 13/08/2017				
Descrição sinótica do dia 12/08/2017				
A atuação de uma sistema de alta pressão neste sábado, no Município do Rio de Janeiro, ocasionou redução da nebulosidade e ausência de chuva. O céu passou de encoberto a parcialmente nublado ao longo do dia, com ventos moderados e temperaturas estáveis, sendo a máxima registrada de 26,2°C em Irajá às 14h e a mínima de 14,9°C no Alto da Boa Vista às 04h45n.				

RESSACA ATÉ SEGUNDA (14/08)

Ondas de até 3,5m de altura podem atingir o litoral carioca

Segue vigente o aviso de ressaca emitido pela Marinha do Brasil que abrange o litoral do município do Rio. A ressaca, que pode provocar ondas de até 3,5 metros, e o aviso é válido até **as 9h de segunda-feira (14/8)**.

SIGA AS RECOMENDAÇÕES DA PREFEITURA!

- Evitar o banho de mar em áreas que estejam em condições de ressaca;
- Evitar a prática de esportes no mar;
- Não permanecer em mirantes na orla ou em locais próximos ao mar durante o período de ressaca;
- Os frequentadores de praias devem seguir as orientações das equipes do Corpo de Bombeiros;
- Os pescadores devem evitar navegar durante o período de ressaca;
- Evitar trafegar de bicicleta na orla caso as ondas estejam atingindo a ciclovia;
- Não entrar no mar para resgatar vítimas de acidente. Neste caso, acione imediatamente as equipes do Corpo de Bombeiros pelo telefone 193.

Principais intervenções

Zona Sul

Duas corridas acontecem no Aterro neste fim de semana. Interdições começam às 20h deste sábado (12/8)

Para **Corrida Night Run 2**, haverá implantação da Área de Lazer do Aterro do Flamengo, em ambos os sentidos da Av. Infante Dom Henrique, **a partir das 20h deste sábado (12/8)**. Não serão criadas áreas específicas de estacionamento. Dessa forma, o estacionamento deverá ser realizado em locais permitidos conforme a sinalização e o CTB ou em áreas particulares como o estacionamento subterrâneo da Cinelândia ou da Avenida Presidente Antônio Carlos.

Acesso à Marina da Glória das 20h à 24h:

Entrada: Av. Beira Mar, Trevo Edson Luís de Lima Souto, Praça Senador Salgado Filho (acesso aos Clubes Náuticos), Av. Alm. Silvío de Noronha, Rua Jardel Jércolis, acessando a pista lateral junto aos Clubes Náuticos até a rotatória ao lado do MAM (Museu de Arte Moderna), a partir desse ponto o trajeto segue pela ciclovia (pista junto à orla da Baía de Guanabara) até o acesso à Marina que deverá funcionar em mão-dupla.

Saída: Ciclovia da orla da Baía de Guanabara, operada em mão-dupla, Rua Jardel Jércolis, entrando à direita na via inominada (ao lado da casa de show Vivo Rio) e novamente à direita na via inominada de acesso ao Trevo.

Já no domingo (13/8), para **Corrida das Academias 2017** no Aterro, serão mantidas as interdições das pistas do Aterro do Flamengo, a fim de permitir a montagem do mobiliário do evento; interdição da Avenida das Nações Unidas em ambos os sentidos (Enseada de Botafogo), no horário de 05h até a passagem do último competidor, no máximo, 11h.

Pontos de bloqueio:

– Deverão ser mantidos os bloqueios já implantados desde 20h de sábado, dia 12 de agosto de 2017, para a realização da Corrida Night Run 2.

- No sentido Centro, a partir das 5h:

Av. Repórter Nestor Moreira X Av. Pasteur;

Av. Repórter Nestor Moreira X Praça Pimentel Duarte (entre o Clube Guanabara e a Churrascaria Fogo de Chão);

Av. Repórter Nestor Moreira, em frente ao acesso do estacionamento do Botafogo Futebol e Regatas (Mourisco Mar);

- No sentido Copacabana, a partir das 5h:

Av. Infante Dom Henrique, retorno em frente à Praça Cuauhtémoc (Praça do Índio);

Av. Rui Barbosa, retorno próximo ao Hospital Fernando Figueiras;

Av. Oswaldo Cruz X Praia de Botafogo;

Av. das Nações Unidas X Av. Oswaldo Cruz;

Praia de Botafogo X Av. das Nações Unidas (Retorno à Copacabana – próximo ao Botafogo Praia Shopping).

Não serão criadas áreas específicas de estacionamento. Dessa forma, o estacionamento deverá ser realizado em locais permitidos conforme a sinalização e o CTB ou em áreas particulares como o estacionamento subterrâneo da Cinelândia ou da Avenida Presidente Antônio Carlos.

Acesso Marina da Glória:

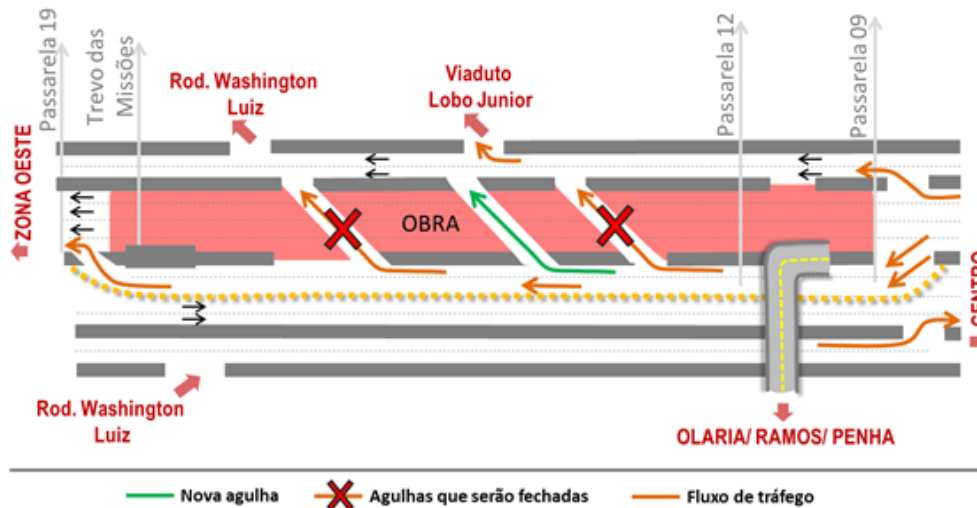
Entrada: Av. Beira Mar, Trevo Edson Luís de Lima Souto, Praça Senador Salgado Filho (acesso aos Clubes Náuticos), Av. Alm. Silvio de Noronha, Rua Jardel Jércolis, acessando a pista lateral junto aos Clubes Náuticos até a rotatória ao lado do MAM (Museu de Arte Moderna), a partir desse ponto o trajeto segue pela ciclovia (pista junto à orla da Baía de Guanabara) até o acesso à Marina que deverá funcionar em mão-dupla.

Saída: Ciclovia da orla da Baía de Guanabara, operada em mão-dupla, Rua Jardel Jércolis, (Nesse trecho os veículos deverão circular em velocidade reduzida, compatível com a velocidade dos pedestres e ciclistas.), entrando à direita na via inominada ao lado da casa de show Vivo Rio e novamente à direita na via inominada de acesso ao Trevo.

Vias Expressas

Transbrasil: Acessos da Av. Brasil à Rodovia Washington Luiz e ao bairro da Penha foram modificados no último sábado (05/08)

Para obras da Transbrasil, no último sábado (05/08), foram fechadas as agulhas de acesso à Penha e à Rodovia Washington Luiz (BR-040), a partir das faixas invertidas na pista central da Av. Brasil. Para manter o acesso à rodovia federal, foi aberta uma nova agulha na altura da passarela 15, que fica aproximadamente 1km antes da agulha provisória existente. Para a Penha, o acesso é realizado pela pista lateral da Av. Brasil, sentido Zona Oeste, através do Viaduto da Av. Lobo Junior. Veja os detalhes no Boletim Especial: <http://bit.ly/BoletimObrasTransbrasil>



Zona Norte

Botafogo x Grêmio: Esquema de trânsito especial no entorno do Nilton Santos- Engenheiro, neste domingo (13/08). Opte pelo transporte público.

Neste domingo (13/8), a partir das 19h, o Botafogo enfrenta o Grêmio no estádio Nilton Santos (Engenheiro). De acordo com a CET-Rio, a partir da 0h, haverá proibição de estacionamento no entorno, e as interdições começarão às 16h, até às 23h, nas seguintes vias:

- Rua Doutor Padilha, entre a Rua Arquias Cordeiro e a Rua Piauí;
- Rua Goiás, no trecho entre a Rua Guilhermina e a Rua José dos Reis;
- Rua Arquias Cordeiro, entre a Rua José dos Reis e a Rua Dona Tereza;
- Rua Guineza, no trecho entre a Rua Bento Gonçalves e a Rua Goiás.

Estrada do Portela, em Madureira, segue com faixa ocupada para obras

Desde o dia 24 de julho, há interdições na Estrada do Portela, na altura da Rua Américo Brasiliense, para obra emergencial na galeria de Águas Pluviais. A Rua Américo Brasiliense também está bloqueada. Previsão de liberação: 19/08. Motoristas que seguem pela Rua Carolina Machado devem desviar, acessando a Estrada do Portela pela Rua Maria Freitas.

Veja interdições viárias autorizadas na cidade do Rio de Janeiro, em decorrência de obras, eventos e outros motivos, no boletim de interdições programadas: <http://bit.ly/interdicoes6h-110817>

Transporte



VLT

As linhas 1 e 2 operam normalmente.

SUPERVIA

Os ramais Deodoro, Japeri e Santa Cruz operam normalmente.

Supervia oferecerá 8 mil lugares adicionais após Botafogo e Grêmio

A concessionária vai realizar viagens extras para atender o público do jogo entre Botafogo e Grêmio, que acontece neste domingo (13/08), às 19h, no Estádio Nilton Santos.

BRT

As estações operam normalmente.

METRO RIO

Segundo o MetrôRio, as linhas 1, 2 e 4 operam normalmente.

Informações dos aeroportos



A RIOgaleão e a Infraero informam que os aeroportos Internacional Antônio Carlos Jobim, o Galeão, e Santos Dumont operam em condições visuais para manobras de pousos e decolagens. Até as 17h, dos 90 voos previstos para o Galeão, houve sete atrasos. No Santos Dumont, entre os 87 voos programados, 15 foram cancelados.

Defesa Civil



A Defesa Civil do município registrou duas ocorrências entre as 10h31 e as 17h30 deste sábado, 12 de agosto. Em caso de emergência, ligue 199.