



NUBLADO A PARCIALMENTE NUBLADO

Domingo
12/11/17
6h




30°
16°

🎯 Previsão do Tempo

Domingo de céu nublado, sem chuva e máxima de 30°C

Neste domingo, o Alerta Rio não prevê chuva para a cidade. A entrada de ventos mais secos favorecerá a redução da nebulosidade ao longo deste domingo na cidade do Rio. Assim, o céu passará de nublado a parcialmente nublado e não há previsão de chuva significativa. Os ventos terão intensidade moderada e as temperaturas continuarão estáveis em relação ao dia anterior, sendo a máxima prevista de 30°C e mínima de 17°C.

Previsão para o Município do Rio de Janeiro

	Manhã 12/11/2017	Tarde 12/11/2017	Noite 12/11/2017	Madrugada 13/11/2017
Condição do tempo				
Céu	Nublado a Parcialmente Nublado	Parcialmente Nublado	Parcialmente Nublado a Claro	Parcialmente Nublado a Claro
Precipitação	Sem chuva	Sem chuva	Sem chuva	Sem chuva
Vento	Fraco a Moderado de NW/N	Fraco a Moderado de SW/W	Fraco a Moderado de SW/W	Fraco a Moderado de SW/W
Tendência da Temperatura	Estável	Elevação	Elevação	Estável

Previsão das temperaturas máximas e mínimas para o dia 12/11/2017

Barra/Jacarepaguá	Centro/Grande Tijuca	Zona Norte	Zona Oeste	Zona Sul
Máx.: 30 °C Mín.: 18 °C	Máx.: 29 °C Mín.: 16 °C	Máx.: 30 °C Mín.: 19 °C	Máx.: 30 °C Mín.: 16 °C	Máx.: 27 °C Mín.: 19 °C

Tábua de Marés (Fonte: DHN)

Alta: 0,9m às 13h45min do dia 12/11/2017
Baixa: 0,5m às 18h15min do dia 12/11/2017
Alta: 0,9m às 22h45min do dia 12/11/2017

🎯 Principais intervenções

Vias Expressas

Av. Brasil: Pistas central e lateral, sentido Zona Oeste, terão interdições noturnas, a partir da próxima segunda-feira (13/11)

A pista lateral da Av. Brasil, sentido Zona Oeste, será totalmente interditada, entre os dias 13 e 17 de novembro, das 23h às 4h, entre as passarelas 14 e 15 (altura do CIAGA), para a realização de obras elétricas e de drenagem referentes ao corredor BRT Transbrasil. Durante a interdição, veículos serão desviados para a pista central. Também a partir do dia 13 de novembro, haverá bloqueio total da pista central da Av. Brasil, sentido Zona Oeste, porém no trecho entre o Trevo das Margaridas e a passarela 23. Este último fechamento acontecerá sempre, das 23h às 4h, até o dia 24 de novembro. No trecho, enquanto a via estiver interditada, os veículos serão desviados para a pista lateral. A operação de trânsito contará com sinalização específica e controladores da CET-Rio, que trabalharão para manter a fluidez nos desvios do tráfego. O Centro de Operações Rio (COR) estará monitorando toda a área da interdição com câmeras para garantir a fluidez do trânsito, em sintonia com o monitoramento de campo.

Obras de recuperação do Túnel Marcello Alencar, até 8 de dezembro

Para obras, haverá interdição noturna ao tráfego no Túnel Marcello Alencar, Galeria Mar, na pista sentido Avenida Brasil. O fechamento será das 0h às 5h, do dia 8 de novembro ao dia 8 de dezembro de 2017.

Centro

Obras de saneamento ambiental na Cidade Nova: Há bloqueios

Desde **dia 11 de novembro de 2017**, teve início uma nova etapa das obras de saneamento ambiental na Cidade Nova. Por isso, está ocupada uma faixa de trânsito da Rua Afonso Cavalcanti. A interdição é necessária para a montagem do canteiro de obras onde será instalado um equipamento de escavação e instalação de tubulação subterrânea. A intervenção tem previsão de término para o dia **30 de abril de 2018**.

O primeiro canteiro ocupa um trecho de aproximadamente 30 metros de comprimento entre a Rua Visconde Duprat e a Rua Amoroso Lima. O segundo será implantado na esquina da Rua Amoroso Lima, com aproximadamente 40 metros.

Para minimizar os impactos, a CET-Rio montou um esquema especial de trânsito que conta com a participação de 20 homens, entre Guardas Municipais, controladores da CET-Rio e apoiadores de tráfego, que trabalharão no horário das 06h às 22h, visando manter a fluidez, ordenar os cruzamentos, orientar pedestres e efetuar os bloqueios durante todo o período da obra. Reboques serão posicionados em pontos estratégicos para atender qualquer tipo de ocorrência na via. Sinalização específica será implantada, para orientar e informar os usuários da via sobre a obra e desvios.

Técnicos da CET-Rio estarão monitorando através do Centro de Operações Rio (COR) toda a área afetada com câmeras para implantar ajustes na programação dos semáforos com o objetivo de garantir a fluidez do trânsito.

RECOMENDAÇÕES IMPORTANTES

- O uso do TRANSPORTE PÚBLICO é a melhor opção para os deslocamentos da população.

- Recomendamos aos motoristas que não necessitem acessar a área da impactada pela obra, que utilizem rotas alternativas, especialmente no horário da manhã, como a Avenida Presidente Vargas e o Viaduto 31 de Março para chegar aos seus destinos.

Evento esportivo: Esquema de trânsito para “Fluminense Run” no domingo (12/11)

Para realização do evento esportivo “Fluminense Run”, neste domingo (12/11), haverá interdições em vias do Centro, Gamboa, Santo Cristo e Saúde. Haverá bloqueada ao tráfego na Praça Mauá, no trecho entre a Rua Sacadura Cabral e a Avenida Rio Branco, das 0h às 15h. Já das 5h às 12h, nas vias abaixo discriminadas, para percurso dos corredores e de veículos envolvidos na operação e na produção da corrida, ocorrerão os seguintes fechamentos:

1. Túnel 450 anos, toda extensão;
2. Rua Primeiro de Março, entre a Rua da Assembleia e a Avenida Visconde de Inhaúma;
3. Avenida Visconde de Inhaúma, entre a Rua Primeiro de Março e o Largo de Santa Rita;
4. Avenida Rio Branco, entre a Avenida Presidente Vargas e a Praça Mauá;
5. Avenida Marechal Floriano, entre a Rua Camerino e o Largo de Santa Rita;
6. Rua Beneditinos, toda sua extensão;
7. Rua Mayrink Veiga, toda extensão;
8. Rua do Acre, toda extensão;
9. Rua Uruguaiana, entre a Avenida Presidente Vargas e a Rua Marechal Floriano;
10. Rua do Andradas, entre a Avenida Presidente Vargas e a Rua Marechal Floriano;
11. Rua Miguel Couto, entre a Avenida Presidente Vargas e a Rua Visconde de Inhaúma;
12. Rua da Conceição, entre a Avenida Marechal Floriano e a Rua Teófilo Otoni;
13. Via Binário do Porto, sentido Rodoviária Novo Rio, entre Túnel 450 Anos e a Rua Rivadávia Corrêa;

14. Rua Leandro Martins, toda extensão;
15. Avenida Venezuela, entre as ruas Barão de Tefé e Sacadura Cabral (acesso somente de moradores) e veículos oficiais de serviço público;
16. Rua Dom Gerardo, toda extensão;
17. Rua São Bento, toda extensão;
18. Rua Cortines Laxe, toda extensão;
19. Rua Edgard Gordilho, entre a Rua Sacadura Cabral e a Avenida Rodrigues Alves;
20. Rua Argemiro Bulcão, entre a Rua Sacadura Cabral e a Avenida Venezuela;
21. Rua B 4, entre a Via Binário do Porto e a Avenida Rodrigues Alves;
22. Avenida Presidente Vargas, pista lateral, sentido Central do Brasil, entre as avenidas Rio Branco e Passos;
23. Avenida Rodrigues Alves, entre a Rua Silvino Montenegro e a Avenida Barão de Tefé;
24. Esplanada da Candelária, proveniente da Rua Primeiro de Março e acessando a Orla Conde (Largo da Pira Olímpica), sentido Praça XV de Novembro;
25. Via de serviço do Largo do Paço, toda extensão;
26. Rua da Assembleia, entre a Rua da Carioca e a Rua Primeiro de Março;
27. Avenida Almirante Barroso, lado par da via, entre as avenidas Graça Aranha e Presidente Antônio Carlos;
28. Avenida Presidente Antônio Carlos, entre a Rua da Assembleia e a Avenida Almirante Barroso;
29. Avenida Presidente Antônio Carlos, pista lateral, sentido Rua da Assembleia, entre o entroncamento próximo à edificação de nº 207 e a Praça do Expedicionário;
30. Via da Praça do Expedicionário, entre Avenida Presidente Antônio Carlos e a Rua Dom Manuel;
31. Via do Largo da Misericórdia, toda extensão;
32. Avenida Alfred Agache, via paralela e ao longo do Museu Histórico Nacional;
33. Rua Dom Manuel, entre o Largo da Misericórdia e a Avenida Erasmo Braga;
34. Rua Jacó do Bandolim, toda extensão.

Zona Norte

Salgueiro: Interdições para ensaio da agremiação, até janeiro de 2018

Para ensaio do Salgueiro, haverá interdição das seguintes vias, nos bairros do Andaraí e da Tijuca, da seguinte forma:

- Nos dias 16, 23 e 30 de novembro de 2017, 14, 21 e 28 de dezembro de 2017, das 19h30 às 22h; no dia 1º de dezembro de 2017, das 21h às 5h; e nos dias 11, 18 e 25 de janeiro de 2018, das 19h30 às 22h; os bloqueios ocorrem nas seguintes vias:
 - Rua Silva Teles, entre as ruas Maxwell e Barão de Mesquita;
 - Rua Goiânia, entre as ruas Silva Teles e Agostinho Menezes;
 - Rua Agostinho Menezes, entre as ruas Barão de Mesquita e Maxwell.
- No dia 7 de dezembro de 2017, das 20h às 22h, os bloqueios acontecem nas seguintes vias:
 - Rua Maxwell, entre a Rua Barão de Mesquita e a Rua Uruguai, sentido Centro.
 - Veículos procedentes da Rua Paula Brito seguirão pelas ruas Barão de Mesquita, Uruguai e Maxwell.

Quando acontecerem as interdições, será proibido estacionar no lado esquerdo da Rua Dr. Aquino, em toda sua extensão. Além disso, será implantado duplo sentido de circulação nas seguintes vias:

- Rua Gomes Braga, no trecho entre a Rua Maxwell e a Rua Dr. Aquino;
- Rua Dr. Aquino, em toda sua extensão;
- Rua Barão de São Francisco, no trecho compreendido entre a Rua Barão de Mesquita e a Rua Dr. Aquino.

No dia 7 e 28 de janeiro de 2018, das 19h às 23h, será interditada a Rua Conde de Bonfim, sentido Usina, entre as ruas José Higino e Uruguai. Veículos procedentes da Rua Conde de Bonfim com destino à Usina deverão seguir pelas ruas José Higino, Barão de Mesquita, Uruguai e Conde de Bonfim.

Unidos de Vila Isabel: Interdições para ensaio da agremiação, até fevereiro de 2018

A CET-Rio montou o seguinte esquema especial de trânsito para a realização do ensaio da Escola de Samba Unidos de Vila Isabel:

- Interdição da pista da direita do Boulevard 28 de Setembro, entre as ruas Duque de Caxias e Luís Barbosa, nos dias 16, 23 e 30 de novembro de 2017; 7, 14, 21 e 28 de dezembro de 2017; e 4, 11, 18 e 25 de janeiro de 2018, das 21h30 às 23h. Nos dias 3, 10, 17 de dezembro de 2017 e 7, 14, 21 e 28 de janeiro de 2018 e 4 de fevereiro de 2018, o bloqueio acontece das 20h às 22h.
- Veículos procedentes da pista da direita do Boulevard 28 de Setembro com destino à Praça Barão de Drummond deverão seguir pelas ruas Duque de Caxias, Torres Homem e Barão de São Francisco.
- Será proibido o estacionamento de veículos na Rua Duque de Caxias, no lado esquerdo da via, entre o Boulevard 28 de Setembro e a Rua Torres Homem, nos dias 16, 23 e 30 de novembro de 2017; 7, 14, 21 e 28

de dezembro de 2017; 4,11,18 e 25 de janeiro de 2018; 3, 10, 17 de dezembro de 2017; 7,14, 21 e 28 de janeiro de 2018; e 4 de fevereiro de 2018, das 20h às 23h.

- Será implantado duplo sentido de circulação no trecho entre o Boulevard 28 de Setembro e Rua Torres Homem, nas seguintes ruas: Visconde de Abaeté, Souza Franco, Major Barros e Silva Pinto, nos dias 16, 23 e 30 de novembro de 2017; 7,14, 21 e 28 de dezembro de 2017; 4,11,18 e 25 de janeiro de 2018; 3, 10, 17 de dezembro de 2017; 7,14, 21 e 28 de janeiro de 2018; e 4 de fevereiro de 2018, das 20h às 23h.

Zona Sul

Marina da Glória

Neste final de semana, dias 10, 11 e 12 de novembro, acontece o evento **Mimo Festival** com atrações musicais nacionais e internacionais na Marina da Glória, a partir das 16h. Pode haver interdições para a saída do público. Veja os detalhes no Boletim de interdições programadas.

Lagoa: Obras na Av. Lineu de Paula Machado

Desde 24 de outubro, a Rio Águas realiza o serviço de desassoreamento da calha do Rio dos Macacos, no trecho que se inicia na Rua General Garzon e termina na Rua Batista da Costa. O serviço deve durar cerca de 20 dias e será realizado de segunda a sábado, das 7h às 17h.

Interdição da Av. Lineu de Paula Machado – Pista da direita

Nesta etapa será interditada a pista da direita da Av. Lineu de Paula Machado, entre a Rua General Garzon e a Rua Batista da Costa. Durante essa etapa, motoristas que estiverem circulando pela pista da esquerda da Lineu de Paula Machado poderão acessar a Rua J. J. Seabra.

Acesso dos moradores: O acesso dos moradores da Av. Lineu de Paula Machado será mantido durante o período de interdição.

Proibição de estacionamento: Durante a realização do serviço na Av. Lineu de Paula Machado, será proibido o estacionamento, no trecho entre a Rua Saturnino de Brito e a Rua Batista da Costa, a fim de permitir as manobras do equipamento.

Zona Oeste

Operação Verão: Controle nos acessos da Prainha e de Grumari

Desde 21 de outubro, está em vigor a Operação Verão 2017/2018 para o controle de acesso aos Parques Naturais Municipais da Prainha e Grumari. O objetivo é equilibrar a oferta e procura de estacionamento, coibir o estacionamento irregular e a entrada de ônibus de turismo. A operação fica em vigor até o dia 11 de março de 2018.

O fechamento tem previsão de ocorrer das 8h às 15h, conforme a necessidade. Diante da ocupação total das 800 vagas dos Parques da Prainha e de Grumari, poderá haver antecipação e ou postergamento do horário. Após o fechamento, a saída de Grumari e da Prainha ocorrerá pela cancela da Av. Estado da Guanabara com Estr. do Pontal. Saiba mais: <http://bit.ly/PrainhaeGrumariVerão>

Recreio dos Bandeirantes: Interdições na região da Praia da Macumba

Por medida de segurança, após o desmoronamento de trechos do calçadão da Praia da Macumba, no Recreio dos Bandeirantes, Zona Oeste da cidade, foram realizados bloqueios na Estrada do Pontal. Quem segue no sentido Grumari encontra interdição parcial da via na altura da Rua Zélio Valverde, por onde o tráfego é desviado, e total na altura da edificação de número 6.500. Já no sentido Barra da Tijuca, há fechamento parcial da via no cruzamento com a Estrada Vereador Alceu de Carvalho, onde ocorre o desvio, e total, a partir do Camping Clube do Brasil.

Ainda na região, motoristas que seguem da Avenida das Américas para a Estrada Vereador Alceu de Carvalho encontram dois pontos de bloqueio nesta última via, sendo o primeiro já no cruzamento com a Avenida das Américas e o segundo na altura da Avenida Teotônio Vilela, próximo à 42ª DP (Recreio). Agentes da CET-RIO e da Guarda Municipal atuam na região. Veja as recomendações da Defesa Civil: <http://bit.ly/2ylrBEY>

Devido ao Horário de Verão, mudanças no funcionamento das áreas de lazer

A CET-Rio informa que, em função do Horário de Verão, o encerramento das áreas de lazer da cidade foi alterado para as 19h nos domingos e feriados, em 15 de outubro de 2017. A medida vale até o dia 17 de fevereiro de 2018.

Veja interdições viárias autorizadas na cidade do Rio de Janeiro, em decorrência de obras, eventos e outros motivos, no boletim de interdições programadas: <http://bit.ly/interdicoes6h-111117>

Transporte

SUPERVIA

Os ramais Deodoro, Japeri, Belford Roxo e Santa Cruz operam normalmente.

VLT

As linhas 1 e 2 operam normalmente.

BRT

As estações operam normalmente.

METRO RIO

Segundo o MetrôRio, as linhas 1, 2 e 4 operam normalmente. Nos fins de semana e feriados, a transferência entre as linhas 1 e 2 é realizada somente na estação Estácio.

Informações dos aeroportos

A RIOgaleão informa que o Aeroporto Internacional Antônio Carlos Jobim, o Galeão, opera em condições visuais para pousos e decolagens. Até as 5h30, três voos foram realizados, sem registros de atrasos e/ou cancelamentos.

Defesa Civil

A Defesa Civil do município não registrou ocorrências das 17h31 às 5h30 deste domingo, 12 de novembro. Em caso de emergência, ligue 199.