






🎯 Previsão do Tempo

Previsão de chuva fraca a moderada no período da tarde

A passagem de uma frente fria pelo oceano nesta terça-feira deixa o tempo instável na cidade do Rio de Janeiro, com previsão de céu encoberto a nublado com chuva fraca a moderada isolada. Os ventos terão intensidade fraca a moderada e as temperaturas estarão em declínio em relação ao dia anterior, com máxima prevista de 32°C.

Previsão para o Município do Rio de Janeiro

	Tarde 13/03/2018	Noite 13/03/2018	Madrugada 14/03/2018	Manhã 14/03/2018
Condição do tempo				
Céu	Nublado a Encoberto	Nublado	Nublado	Nublado a Parcialmente Nublado
Precipitação	Chuva fraca a moderada isolada	Sem chuva	Sem chuva	Sem chuva
Vento	Fraco a Moderado de SE	Fraco a Moderado de E/SE	Fraco a Moderado de E/SE	Fraco de N/NE
Tendência da Temperatura	Declínio	Estável	Estável	Elevação

Previsão das temperaturas máximas e mínimas para o dia 13/03/2018

Barra/Jacarepaguá	Centro/Grande Tijuca	Zona Norte	Zona Oeste	Zona Sul
Máx.: 31 °C Mín.: 22 °C	Máx.: 32 °C Mín.: 20 °C	Máx.: 32 °C Mín.: 24 °C	Máx.: 31 °C Mín.: 22 °C	Máx.: 30 °C Mín.: 23 °C

Tábua de Marés (Fonte: DHN)

Alta: 1,0m às 12h53min do dia 13/03/2018
Baixa: 0,2m às 19h15min do dia 13/03/2018
Alta: 1,1m às 01h26min do dia 14/03/2018
Baixa: 0,4m às 07h47min do dia 14/03/2018

ORIENTAÇÕES: em caso de chuva forte a muito forte, evite o deslocamento. Aguarde a chuva perder intensidade para continuar o deslocamento. Não force a passagem (de carro ou a pé) em vias alagadas ou com bolsões.



Clique em m.me/operacoesrio e cadastre-se no nosso serviço de envio de alertas

Obra ocupa uma faixa da Avenida Borges de Medeiros, na Lagoa

Neste momento, a Avenida Borges de Medeiros tem uma faixa ocupada, no sentido Túnel Rebouças, altura do Clube Naval, para reparo em um registro da Cedae. Equipes da concessionária e da CET-Rio estão no local. Há retenções no entorno. Os motoristas podem optar pela Rua Jardim Botânico.



Vias Expressas

BRT Transbrasil: Av. Brasil tem interdições entre a Penha e Ramos

No dia 17 de dezembro de 2017, a obra concluiu o trecho da Avenida Brasil, SENTIDO ZONA OESTE, entre Ramos e a Passarela 14 (Penha), com extensão total de 2km. No mesmo dia foi implantada uma nova frente de obras na Av. Brasil, na pista central, SENTIDO CENTRO, na mesma altura do trecho que foi entregue. Veja os detalhes no boletim especial: <http://bit.ly/transbrasil161217>

Obras do BRT Transbrasil: interdição também na Av. Brasil, Barros Filho

Desde o dia 3 de dezembro, uma faixa da alça de acesso da Estrada João Paulo para a Avenida Brasil, sentido Oeste, fica bloqueada ao tráfego veicular para a construção da pista lateral da Avenida Brasil. Ônibus e caminhões devem utilizar a Rua Cajurana, sob o Viaduto de Coelho Neto, para fazer o retorno da Avenida Brasil, sentido Centro, para a via, sentido Oeste (Campo Grande). A fim de viabilizar a interdição, desde 2 de dezembro, está proibido estacionar nessa alça.

Zona Norte

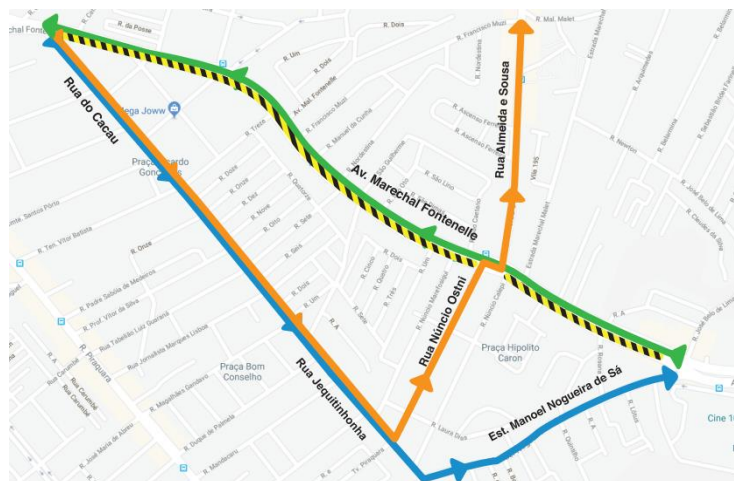
Trecho da Avenida Maracanã segue bloqueado

Em 23 de fevereiro, devido à queda de uma árvore, houve afundamento de pista na Av. Maracanã, altura do nº1.455, próximo à Praça dos Cavalinhos. A Comlurb – Companhia Municipal de Limpeza Urbana da Cidade do Rio de Janeiro – já retirou a árvore, que caiu sobre as margens do Rio Maracanã. Com a queda, além do afundamento de pista, houve danos na calha do rio. A Defesa Civil e a Secomserma – Secretaria Municipal de Conservação e Meio Ambiente – atuaram no local. No momento, equipes da Rio Águas atuam para estabilizar a área afetada. O trecho próximo à Rua Palmira Gonçalves Maia segue bloqueado ao trânsito e o desvio é feito pela Rua Radmaker.

Zona Oeste

Av. Marechal Fontenelle: segunda fase de obras iniciada no dia 3/3

Desde o dia 3 de março, está interditado um novo trecho da Av. Marechal Fontenelle, sentido Madureira, para a segunda etapa de obras de ampliação do sistema de esgoto da Foz Águas 5. O bloqueio acontece entre a Estr. do Cacau e a Estr. Manoel Nogueira de Sá. Durante a interdição, os veículos com destino a Madureira são desviados pelas ruas do Cacau, Jequitinhonha e Estrada Manuel Nogueira de Sá. Já os veículos com destino a Magalhães Bastos e Vila Militar são desviados pelas ruas do Cacau, Jequitinhonha, Núncio Ostni e Almeida e Sousa. No sentido Bangu, não há interdições. Este fechamento tem duração aproximada de 2 meses.



Durante o período da obra, os motoristas devem utilizar, preferencialmente, a Estrada General Canrobert da Costa e a Transolímpica para seguirem sentido Recreio e Barra da Tijuca. Já para o sentido Madureira a opção é seguir pela Avenida Duque de Caxias. Os caminhões vindos da Avenida Santa Cruz, com destino ao comércio local, devem usar o desvio obrigatório pela Rua Piraquara. Mais informações aqui: <http://bit.ly/obraMalFontenelle030318>

Veja regras para circulação de veículos de carga e para operação de carga e descarga no município. Confira as restrições para este tipo de atividade em nosso boletim especial: <http://bit.ly/CargaedescargaRJ121217>

Veja interdições viárias autorizadas na cidade do Rio de Janeiro, em decorrência de obras, eventos e outros motivos, no boletim de interdições programadas: <http://bit.ly/interdicoes6h130318>



Os ramais Deodoro, Japeri, Belford Roxo e Santa Cruz operam normalmente.

VLT

Segundo o VLT Carioca, linhas 1 e 2 operam normalmente.

BRT

Os três corredores (Transcarioca, Transolímpica e Transoeste) operam normalmente.

METRO RIO

Segundo o MetrôRio, as linhas 1, 2 e 4 operam normalmente.

Qualidade do Ar

Condições meteorológicas observadas no período:

A atuação do sistema de alta pressão ocasionou céu claro com poucas nuvens e temperaturas elevadas. Desta forma, observou-se a ligeira elevação das concentrações dos poluentes em relação ao dia anterior, em que a qualidade do ar ficou classificada como BOA na maior parte dos locais monitorados; nas estações Centro, São Cristóvão e Bangu, REGULAR e, na estação Copacabana, INADEQUADA.

Tendência da qualidade do ar para as próximas 24h:

A atuação do sistema de alta pressão favorecerá céu claro a parcialmente nublado com temperaturas elevadas. Assim, espera-se a manutenção das concentrações dos poluentes, o que deverá deixar a qualidade do ar classificada como BOA e INADEQUADA nas localidades monitoradas.

ESTAÇÃO DE MONITORAMENTO DA QUALIDADE DO AR	ÍNDICE DE QUALIDADE DO AR (IQA)	POLUENTE DETERMINANTE DO IQA	CLASSIFICAÇÃO DA QUALIDADE DO AR
CENTRO	92	O ₃	REGULAR
COPACABANA	124	O ₃	INADEQUADA
SÃO CRISTÓVÃO	58	O ₃	REGULAR
TIJUCA	31	MP ₁₀	BOA
IRAJÁ	48	O ₃	BOA
BANGU	58	O ₃	REGULAR
CAMPO GRANDE	43	O ₃	BOA
PEDRA DE GUARATIBA	47	O ₃	BOA
U. M. RECREIO	46	MP ₁₀	BOA

Legenda: O₃ – Ozônio; PM₁₀ – Material Particulado; NO₂ – Dióxido de Nitrogênio.



🎯 **Informações dos aeroportos**

A RIOgaleão e a Infraero informam que os aeroportos Internacional Antônio Carlos Jobim, o Galeão, e Santos Dumont operam em condições visuais para pousos e decolagens. Até 11h, dos 50 voos programados para o Galeão, um foi cancelado. No Santos Dumont, dos 56 voos previstos, houve seis atrasos e oito cancelamentos.



🎯 **Defesa Civil**

A Defesa Civil do município registrou nove ocorrências das 5h31 às 10h30 desta terça-feira, 13 de março. Em caso de emergência, ligue 199.

