



NUBLADO A PARCIALMENTE NUBLADO



Terça-feira
13/03/18
6h

35°
20°

🎯 Previsão do Tempo

Alerta Rio: terça-feira no Rio será sem chuva, com céu parcialmente nublado a nublado e temperatura máxima prevista de 35°C

A passagem de uma frente fria pelo oceano aumentará a umidade disponível na cidade do Rio de Janeiro ao longo desta terça-feira. De acordo com o Sistema Alerta Rio (serviço meteorológico da Prefeitura), há previsão de céu parcialmente nublado a nublado, com possibilidade de chuviscos em pontos isolados do município no decorrer do dia. Os ventos soprarão com intensidade fraca a moderada, e as temperaturas continuarão estáveis em relação à segunda-feira, sendo a máxima prevista de 35°C e a mínima de 20°C.

| Previsão para o Município do Rio de Janeiro | | | | |
|---|--|--|--|--|
| | Manhã 13/03/2018 | Tarde 13/03/2018 | Noite 13/03/2018 | Madrugada 14/03/2018 |
| Condição do tempo |  |  |  |  |
| Céu | Parcialmente Nublado a Nublado | Nublado | Nublado | Nublado a Parcialmente Nublado |
| Precipitação | Sem chuva | Sem chuva | Sem chuva | Sem chuva |
| Vento | Fraco de SW/W | Fraco a Moderado de S/SW | Fraco a Moderado de SE/S | Fraco a Moderado de E/SE |
| Tendência da Temperatura | Estável | Estável | Estável | Estável |
| Previsão das temperaturas máximas e mínimas para o dia 13/03/2018 | | | | |
| Barra/Jacarepaguá | Centro/Grande Tijuca | Zona Norte | Zona Oeste | Zona Sul |
| Máx.: 33 °C Mín.: 22 °C | Máx.: 34 °C Mín.: 20 °C | Máx.: 34 °C Mín.: 24 °C | Máx.: 35 °C Mín.: 22 °C | Máx.: 33 °C Mín.: 23 °C |
| Tábua de Marés (Fonte: DHN) | | | | |
| Baixa: 0,4m às 07h09min do dia 13/03/2018 | | | | |
| Alta: 1,0m às 12h53min do dia 13/03/2018 | | | | |
| Baixa: 0,2m às 19h15min do dia 13/03/2018 | | | | |
| Alta: 1,1m às 01h26min do dia 14/03/2018 | | | | |

ORIENTAÇÕES: em caso de chuva forte a muito forte, evite o deslocamento. Aguarde a chuva perder intensidade para continuar o deslocamento. Não force a passagem (de carro ou a pé) em vias alagadas ou com bolsões.



Clique em m.me/operacoesrio e cadastre-se no nosso serviço de envio de alertas

BRT Transbrasil: Av. Brasil tem interdições entre a Penha e Ramos

No dia 17 de dezembro de 2017, a obra concluiu o trecho da Avenida Brasil, SENTIDO ZONA OESTE, entre Ramos e a Passarela 14 (Penha), com extensão total de 2km. No mesmo dia foi implantada uma nova frente de obras na Av. Brasil, na pista central, SENTIDO CENTRO, na mesma altura do trecho que foi entregue. Veja os detalhes no boletim especial: <http://bit.ly/transbrasil161217>

Obras do BRT Transbrasil: interdição também na Av. Brasil, Barros Filho

Desde o dia 3 de dezembro, uma faixa da alça de acesso da Estrada João Paulo para a Avenida Brasil, sentido Oeste, fica bloqueada ao tráfego veicular para a construção da pista lateral da Avenida Brasil. Ônibus e caminhões devem utilizar a Rua Cajurana, sob o Viaduto de Coelho Neto, para fazer o retorno da Avenida Brasil, sentido Centro, para a via, sentido Oeste (Campo Grande). A fim de viabilizar a interdição, desde 2 de dezembro, está proibido estacionar nessa alça.

Zona Norte

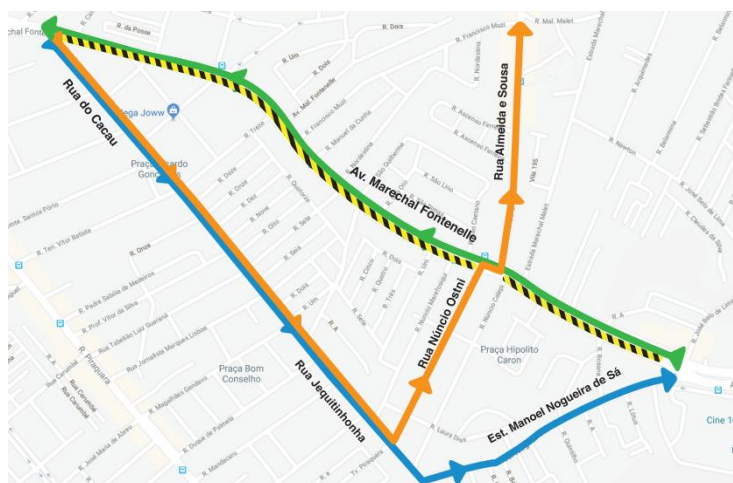
Trecho da Avenida Maracanã segue bloqueado

Em 23 de fevereiro, devido à queda de uma árvore, houve afundamento de pista na Av. Maracanã, altura do nº1.455, próximo à Praça dos Cavalinhos. A Comlurb – Companhia Municipal de Limpeza Urbana da Cidade do Rio de Janeiro – já retirou a árvore, que caiu sobre as margens do Rio Maracanã. Com a queda, além do afundamento de pista, houve danos na calha do rio. A Defesa Civil e a Secomserma – Secretaria Municipal de Conservação e Meio Ambiente – atuaram no local. No momento, equipes da Rio Águas atuam para estabilizar a área afetada. O trecho próximo à Rua Palmira Gonçalves Maia segue bloqueado ao trânsito e o desvio é feito pela Rua Radmaker.

Zona Oeste

Av. Marechal Fontenelle: segunda fase de obras iniciada no dia 3/3

Desde o dia 3 de março, está interditado um novo trecho da Av. Marechal Fontenelle, sentido Madureira, para a segunda etapa de obras de ampliação do sistema de esgoto da Foz Águas 5. O bloqueio acontece entre a Estr. do Cacau e a Estr. Manoel Nogueira de Sá. Durante a interdição, os veículos com destino a Madureira são desviados pelas ruas do Cacau, Jequitinhonha e Estrada Manuel Nogueira de Sá. Já os veículos com destino a Magalhães Bastos e Vila Militar são desviados pelas ruas do Cacau, Jequitinhonha, Núncio Ostni e Almeida e Sousa. No sentido Bangu, não há interdições. Este fechamento tem duração aproximada de 2 meses.



Durante o período da obra, os motoristas devem utilizar, preferencialmente, a Estrada General Canrobert da Costa e a Transolímpica para seguirem sentido Recreio e Barra da Tijuca. Já para o sentido Madureira a opção é seguir pela Avenida Duque de Caxias. Os caminhões vindos da Avenida Santa Cruz, com destino ao comércio local, devem usar o desvio obrigatório pela Rua Piraquara. Mais informações aqui: <http://bit.ly/obraMalFontenelle030318>

Veja regras para circulação de veículos de carga e para operação de carga e descarga no município. Confira as restrições para este tipo de atividade em nosso boletim especial: <http://bit.ly/CargaedescargaRJ121217>

Veja interdições viárias autorizadas na cidade do Rio de Janeiro, em decorrência de obras, eventos e outros motivos, no boletim de interdições programadas: <http://bit.ly/interdicoes6h130318>

Os ramais Deodoro, Japeri, Belford Roxo e Santa Cruz operam normalmente.

VLT

Segundo o VLT Carioca, linhas 1 e 2 operam normalmente.

BRT

Os três corredores (Transcarioca, Transolímpica e Transoeste) operam normalmente.

METRO RIO

Segundo o MetrôRio, as linhas 1, 2 e 4 operam normalmente.

Informações dos aeroportos

A RIOgaleão informa que o Aeroporto Internacional Antônio Carlos Jobim, o Galeão, opera em condições visuais para pousos e decolagens. Até 5h30, dois voos foram realizados, sem registros de atrasos e/ou cancelamentos.

Qualidade do Ar

Condições meteorológicas observadas no período: a atuação do sistema de alta pressão ocasionou céu claro com poucas nuvens e temperaturas elevadas. Desta forma, observou-se a ligeira elevação das concentrações dos poluentes em relação ao dia anterior, em que a qualidade do ar ficou classificada como BOA na maior parte dos locais monitorados; nas estações Centro, São Cristóvão e Bangu, REGULAR e, na estação Copacabana, INADEQUADA.

Tendência da qualidade do ar para as próximas 24h: a atuação do sistema de alta pressão favorecerá céu claro a parcialmente nublado com temperaturas elevadas. Assim, espera-se a manutenção das concentrações dos poluentes, o que deverá deixar a qualidade do ar classificada como BOA e INADEQUADA nas localidades monitoradas.

| ESTAÇÃO DE MONITORAMENTO DA QUALIDADE DO AR | ÍNDICE DE QUALIDADE DO AR (IQA) | POLUENTE DETERMINANTE DO IQA | CLASSIFICAÇÃO DA QUALIDADE DO AR |
|---|---------------------------------|------------------------------|----------------------------------|
| CENTRO | 92 | O ₃ | REGULAR |
| COPACABANA | 124 | O ₃ | INADEQUADA |
| SÃO CRISTÓVÃO | 58 | O ₃ | REGULAR |
| TIJUCA | 31 | MP ₁₀ | BOA |
| IRAJÁ | 48 | O ₃ | BOA |
| BANGU | 58 | O ₃ | REGULAR |
| CAMPO GRANDE | 43 | O ₃ | BOA |
| PEDRA DE GUARATIBA | 47 | O ₃ | BOA |
| U. M. RECREIO | 46 | MP ₁₀ | BOA |

Legenda: O₃ – Ozônio; PM₁₀ – Material Particulado; NO₂ – Dióxido de Nitrogênio.