



## Previsão do Tempo

### Quarta-feira tem previsão de pancadas de chuva em pontos isolados

Segundo o Sistema Alerta Rio, Ventos em altos níveis da atmosfera somados ao calor e à oferta de umidade deixarão o tempo instável no Município do Rio de Janeiro nesta quarta-feira. A cobertura do céu irá variar de parcialmente nublado a nublado, com previsão de pancadas de chuva em pontos isolados a partir do período da tarde, acompanhadas de raios e rajadas de vento. As temperaturas apresentarão elevação em relação ao dia anterior, com mínima de 22°C e máxima de 38°C.

#### Previsão para o Município do Rio de Janeiro

	Manhã 13/03/2019	Tarde 13/03/2019	Noite 13/03/2019	Madrugada 14/03/2019
Condição do tempo				
Céu	Nublado a Parcialmente Nublado	Parcialmente Nublado a Nublado	Nublado	Nublado a Parcialmente Nublado
Precipitação	Sem chuva	Pancadas de chuva isoladas	Pancadas de chuva isoladas	Sem chuva
Vento	Fraco a Moderado de N/NE	Fraco a Moderado de E/SE	Fraco a Moderado de E/SE	Fraco a Moderado de N/NE
Tendência da Temperatura	Estável	Elevação	Estável	Estável

#### Previsão das temperaturas máximas e mínimas para o dia 13/03/2019





Barra/Jacarepaguá	Centro/Grande Tijuca	Zona Norte	Zona Oeste	Zona Sul
Máx.: 35 °C Mín.: 24 °C	Máx.: 36 °C Mín.: 22 °C	Máx.: 37 °C Mín.: 25 °C	Máx.: 38 °C Mín.: 23 °C	Máx.: 35 °C Mín.: 25 °C

#### Tábua de Marés (Fonte: DHN)

Alta: 0,9m às 06h23min do dia 13/03/2019
Baixa: 0,4m às 14h26min do dia 13/03/2019
Alta: 0,9m às 19h02min do dia 13/03/2019
Baixa: 0,5m às 03h36min do dia 14/03/2019

### Município tem previsão de pancadas de chuva até sábado (16/03)

O Alerta Rio informa que o tempo seguirá instável na capital fluminense ao longo desta semana (até 16/03). **Até sábado (14/03), pancadas de CHUVA MODERADA, ocasionalmente FORTE**, poderão atingir o município, a partir do período da tarde. Na quinta e na sexta, a chuva poderá ser acompanhada de **RAIOS** e rajadas de **VENTO MODERADO A FORTE**. As temperaturas se manterão elevadas, com máxima de 38°C ao longo deste período.

Previsão Estendida para o município do Rio de Janeiro				
	14/03/2019 Qui	15/03/2019 Sex	16/03/2019 Sab	17/03/2019 Dom
Condição do tempo				
Céu	Parcialmente Nublado a Nublado	Parcialmente Nublado a Nublado	Nublado a Encoberto	Nublado a Parcialmente Nublado
Precipitação	Pancadas de chuva a partir da tarde	Pancadas de chuva a partir da tarde	Chuva fraca a moderada isolada a qualquer momento	Chuva fraca a moderada isolada durante a madrugada/manhã
Vento	Moderado de S/SW	Fraco a Moderado de SE/S	Fraco a Moderado de SE/S	Fraco a Moderado de SE/S
Temperatura Máxima / Mínima	Estável	Declínio	Declínio	Estável
	Máx.: 39°C - Mín.: 24°C	Máx.: 35°C - Mín.: 24°C	Máx.: 30°C - Mín.: 22°C	Máx.: 31°C - Mín.: 21°C

\*Quadro sinótico atualizado pelo Alerta Rio às 8h33 do dia 12/03/19. Veja mais: <http://alertario.rio.rj.gov.br/4-dias/>

### RECOMENDAÇÕES EM CASOS DE VENTOS FORTES:

Veja, a seguir, as recomendações de segurança elaboradas pela Defesa Civil do Estado (Sedec-RJ) e pelo Corpo de Bombeiros do RJ diante da ocorrência de rajadas de ventos fortes:

#### Em casa:

- Feche as janelas, basculantes e portas de armários para evitar canalizações de ventos no interior de casa. Persianas, cortinas ou blecautes também devem estar fechados para evitar que estilhaços se espalhem, no caso de alguma janela quebrar;
- Aparelhos elétricos e registro de gás devem estar fechados. Dessa forma, não há agravamento em caso de queda de árvore;
- Evite deixar objetos que possam cair em locais altos;
- Mantenha as árvores do jardim ou do quintal sempre podadas e bem cuidadas;
- Fique atento: se houver falta de luz, cuidado com o uso de velas para evitar incêndios.

#### Na rua:

- Não se abrigue debaixo de árvores ou de coberturas metálicas;
- Evite a prática de esportes ao ar livre, especialmente, no mar;
- Evite ficar próximo a precipícios, encostas ou lugares altos sem proteção;
- Evite passar sob cabos elétricos, outdoors, andaimes, escadas;
- Não estacione veículos próximos a torres de transmissão e placas de propaganda;
- Não queime lixo, não ateie fogo em terrenos para remover vegetação, não acenda fogueiras ou jogue bitucas de cigarros em estradas ou terrenos com mata;
- Fique atento: caso haja queda de árvore, é possível que a rede de energia tenha sido rompida. Nesta situação, há risco de acidentes causados por raios.

### RECOMENDAÇÕES EM CASOS DE ALAGAMENTOS:

- Permaneça em local seguro e evite áreas com alagamentos;
- Não caminhe pelas águas, pois há perigo de correnteza e de ferimentos com objetos, quedas em buracos sob a água, além de risco de doenças;
- Não fique próximo à beira de córregos e rios;
- Nunca force a passagem de carros em vias alagadas.

## Previsão diária do máximo Índice de Raio Ultravioleta (IUV)

Desde o primeiro dia do Verão 2018/2019, 21 de dezembro, a Secretaria Municipal de Saúde, em parceria com a Sociedade Brasileira de Dermatologia do Rio, divulga diariamente o **índice ultravioleta máximo previsto** para a cidade do Rio. O número se refere ao pico de IUV do dia, na faixa de horário das 11h às 17h, quando a população deve evitar a exposição prolongada ao sol.

O IUV mede o nível de radiação solar na superfície da Terra. Quanto mais alto o IUV, maiores os riscos de câncer da pele e outros danos causados pela radiação UV. Confira o índice de UV diariamente antes de sair ao ar livre e tome as medidas de proteção adequadas.

ÍNDICE MÁXIMO DE RAIOS UV*	RISCO PARA A SAÚDE	RECOMENDAÇÕES
12	Extremo	Evite a exposição prolongada ao sol.

\* Fonte: <http://satelite.cptec.inpe.br/uv/>

### PRINCIPAIS RECOMENDAÇÕES

- Evite a exposição mais prolongada ao sol, das 11h às 17h.
- Evite ir à praia das 11h às 17h;
- A partir das 8h, proteja-se do sol com o uso de camisa, chapéu, e óculos escuros; use filtro solar e procure o abrigo de sombras. A atenção deve ser redobrada com as crianças.

## Principais intervenções



### Zona Norte

## Flamengo x LDU: prefeitura monta esquema especial de trânsito para jogo da Copa Libertadores no Maracanã nesta quarta-feira (13/03)

Nesta quarta-feira, dia 13 de março, às 21h30, ocorrerá o jogo da Copa Libertadores entre Flamengo e LDU no estádio do Maracanã. Para atender o movimento de público esperado e minimizar os impactos no trânsito, a Prefeitura através da CET-Rio montou um esquema de tráfego especial para essa partida.

### PRINCIPAIS INTERDIÇÕES

A partir das 19h15:

- Av. Maracanã, ambos os sentidos, entre Radial Oeste e Rua São Francisco Xavier;
- Rua Eurico Rabelo;
- Rua Visconde de Itamarati, entre Rua Eurico Rabelo e Rua São Francisco Xavier;
- Rua Isidro de Figueiredo;
- Rua Arthur Menezes;
- Rua Conselheiro Olegário;
- Viaduto Oduvaldo Cozzi.

A partir das 23h30:

- Rua Professor Manoel de Abreu, sentido Radial Oeste, a partir da Rua Dona Zulmira;

### ROTAS ALTERNATIVAS

Os veículos deverão utilizar as seguintes rotas alternativas:

- Provenientes do Centro e Zona Sul:
  - Para Tijuca, utilizar rota da Paulo de Frontin e Satamini ou seguir pela Praça da Bandeira, Rua Pará/Rua Paraíba e Rua Mariz e Barros;
  - Para Vila Isabel e Grajaú utilizar rotas acima e em seguida Rua Major Ávila e Rua Felipe Camarão.
  - Para região do Grande Méier, utilizar a rota da Rua Visconde de Niterói.
- Provenientes da Tijuca, Grajaú, Vila Isabel e entorno:
  - Para Centro e Zona Sul, utilizar a rota Conde de Bonfim – Haddock Lobo.
- Provenientes do Grande Méier:
  - Para Centro e Zona Sul, utilizar a rota da Rua Visconde de Niterói

### MORADORES DO ENTORNO

O acesso de veículos dos moradores do entorno imediato do Maracanã - ruas Prof. Eurico Rabelo, Visconde de Itamarati, Isidro de Figueiredo, Artur Menezes e Conselheiro Olegário, será feito acessando a Av. Paula Sousa e R. Prof. Eurico Rabelo, mediante apresentação de comprovante de residência.

Devido ao grande número de pedestres na área bloqueada é solicitado aos moradores que, sendo possível, ajustem os horários de seus deslocamentos, evitando circular de carro nos horários das interdições.

### RECOMENDAÇÕES IMPORTANTES

- Utilizar transporte público (Metrô e Trem) para chegada e saída do evento;
- Táxis, vans e veículos não credenciados não passarão pelos bloqueios;
- Deve-se evitar circular no entorno do Maracanã a partir das 18h;
- Moradores deverão portar comprovante de residência.

### OPERAÇÃO

A operação de trânsito contará com a participação de 102 homens, entre Guardas Municipais, controladores da CET-Rio e equipes de apoio, com 12 veículos operacionais e 14 motocicletas, que trabalharão para manter a fluidez, coibir o estacionamento irregular, ordenar os cruzamentos, orientar pedestres e efetuar os bloqueios durante todo o período do evento.

Serão ainda utilizados 8 painéis de mensagens variáveis móveis e fixos que informarão sobre os horários dos diversos fechamentos e as rotas alternativas. Planos semaforicos especiais serão implantados para garantir a fluidez e o Centro de Operações Rio - COR fará o monitoramento de toda a área do evento com 68 câmeras, permitindo que técnicos da CET-Rio implantem ajustes na programação dos semáforos em função das condições do trânsito em cada momento.

Não serão criadas áreas de estacionamento para o evento, o que, aliado às diversas interdições previstas, não recomenda a utilização de automóvel particular. A SEOP - Secretaria de Ordem Pública atuará com reboques baseados em pontos estratégicos e circulando na área de abrangência do evento com a finalidade de reprimir o estacionamento irregular e garantir a fluidez do tráfego. Os veículos estacionados irregularmente serão removidos para os depósitos públicos municipais. Além disso, 5 reboques (leves e pesados) da CET-Rio serão posicionados para desobstrução das vias em caso de quebra de algum veículo na região.

## Inhaúma: trecho da Av. Itaóca segue fechado até o dia 22 de maio

A CET-Rio informa a interdição da Av. Itaóca, entre a Estrada do Itararé (rotatória) e a Rua Amaro Hamati, para obra de manutenção viária. Confira as alterações viárias realizadas na região:

- Veículos procedentes da Rua Amaro Hamati, com destino à Estrada do Itararé (rotatória), devem seguir pela Avenida Itaóca (sentido Estrada Adhemar Bebiano), Estrada Adhemar Bebiano, retornando nesta até a Estrada do Timbó, Avenida Itaóca (sentido Estrada do Itararé) e Estrada do Itararé;
- Veículos procedentes da Avenida Itaóca, com destino ao Engenho da Rainha, devem seguir pela Estrada do Timbó, Estrada Adhemar Bebiano, Rua Amaro Hamati e Avenida Itaóca;
- Veículos leves, de passeio e utilitário de carga (VUC) procedentes da Avenida Itaóca, devem seguir pela Rua Carmen Cinira (que estará funcionando em mão dupla de direção em ambas as pistas) até a Rua Jaó.
- Caminhões de carga envolvidos com o estabelecimento da área ficam autorizados a circular na Avenida Itaóca até a interseção com a ponte sobre o rio Timbó, com a finalidade de acesso ao garagemamento e manobras.
- Implantado regime de mão dupla de direção na Rua Carmem Cinira, entre a Avenida Itaóca e a Rua Jaó, em ambas as pistas.

## Zona Oeste

### Operação verão no Recreio dos Bandeirantes, Prainha e Grumari

Foi implantada a operação Verão no Recreio, desde dezembro de 2018, com interdições ao trânsito de veículos, das 9h às 15h, nas seguintes vias:

- Av. Estado da Guanabara x Estrada do Pontal;
- Estrada de Grumari x Estrada Roberto Burle Marx.

A Reserva Biológica do Parque Municipal Natural da Prainha e a Reserva Biológica do Parque Municipal Natural de Grumari terão seus acessos controlados, devendo ser fechadas, onde existem as cancelas, em caso de total ocupação das vagas de estacionamento oferecidas em áreas definidas. A critério operacional, diante da ocupação total das 800 vagas de estacionamento existentes no Parque da Prainha e do Parque de Grumari, pode haver antecipação e ou postergação do horário da operação.

## Centro

### Sambódromo: bloqueios noturnos para retirada de estrutura até dia 13/3

Para desmontagem de estruturas de transmissão, no entorno do Sambódromo, fica interditada uma faixa de cada sentido da pista central da Avenida Presidente Vargas, entre o Viaduto 31 de Março e a Rua Haroldo de Andrade, **até o dia 13 de março**, das 22h às 5h do dia seguinte.

### Av. Francisco Bicalho: abertura de via auxiliar na altura da rodoviária

Aberta no dia 27 de fevereiro, a via tem o objetivo de melhorar a fluidez do trânsito, com a separação do fluxo destinado à Avenida Brasil e ao Túnel Marcello Alencar daquele destinado ao Terminal de Embarque da Rodoviária Novo Rio. A via auxiliar está localizada entre a Rua Comandante Garcia Pires e a Avenida Rodrigues Alves.

Com esse ajuste os veículos poderão acessar diretamente a Avenida Rodrigues Alves, evitando passar pelo terminal de embarque. Pelo local passam 130 ônibus de linhas regulares por hora. Foram também instalados dois semáforos, além de realizada melhoria da sinalização gráfica vertical, horizontal e de orientação local, medidas que garantirão mais segurança aos pedestres naquele local.

## Vias Expressas

### Transbrasil: alterações na Av. Brasil, em Coelho Neto

Desde 10/02, estão interditados os acessos e as saídas da Av. Brasil, entre a Avenida Pastor Martin Luther King Júnior e a Rua Ribeyrolles e Rua Bertichen, na altura de Coelho Neto, em ambos os sentidos. Os bloqueios ocorrem para obras de duplicação da pista da Av. Brasil. Veículos com origem ou destino à região da Pavuna e Coelho Neto devem atentar para os desvios, proibições de estacionamento e inversão de sentido em vias da região. Veja todos os detalhes no boletim especial: <http://bit.ly/transbrasil100219>

### Transbrasil: obras no Caju, durante a madrugada, até 31/03

Para obras da Transbrasil, haverá interdição de uma faixa das pistas central e lateral, sentido Zona Oeste, entre a Rua Monsenhor Manuel Gomes e a agulha de acesso à pista central, no bairro do Caju. O bloqueio ocorre entre os dias 12 de março e 31 de março, sempre das 22h às 4h do dia seguinte.

### Manutenção programada nos túneis da cidade

RESUMO - FECHAMENTOS	
<p><b>Segunda feira:</b></p> <ul style="list-style-type: none"><li>- Túnel Sta Bárbara, sentido Zona Sul. Das 23h50 às 5h.</li><li>- Tn Rafael Mascarenhas e Tn Zuzu Angel, sentido Zona Sul. Das 23h50 às 5h.</li></ul>	<p><b>Quinta feira:</b></p> <ul style="list-style-type: none"><li>- Tn Rebouças, sentido Lagoa. Das 23h50 às 5h.</li><li>- Tn do Joá e Túnel de São Conrado, sentido Zona Sul. Das 23h às 4h30.</li><li>- Túnel Vice Presidente José de Alencar, sentido Recreio. Das 23h às 4h.</li></ul>
<p><b>Terça feira:</b></p> <ul style="list-style-type: none"><li>- Túnel Rebouças, sentido Centro. Das 23h50 às 5h.</li><li>- Tn Eng Paulo César Marcelino, Tn Eng Luiz Jacques de Moraes, sentido Barra. Das 23h às 4h30.</li><li>- Túnel Vice Presidente José de Alencar, sentido Guaratiba. Das 23h às 4h.</li></ul>	<p><b>De Segunda a Domingo*:</b></p> <ul style="list-style-type: none"><li>- Tn de São Conrado, Elevado das Bandeiras (pista Superior), Tn do Joá e Ponte da Joatinga, sentido Barra. Das 23h às 4h30.</li></ul> <p>*Exceto nas terças em que houver fechamento do Tn Paulo C. Marcelino e/ou Tn Luiz Jacques e/ou do Elev Itamar Franco e nas quintas feiras em que houver fechamento do Elev. das Bandeiras (pista Inferior).</p>
<p><b>Quarta feira:</b></p> <ul style="list-style-type: none"><li>- Túnel Sta Bárbara, sentido Centro. Das 23h50 às 5h.</li><li>- Tn Rafael Mascarenhas e Tn Zuzu Angel, sentido Barra. Das 23h50 às 5h.</li></ul>	

### Túneis Rio 450 e Prefeito Marcello Alencar

Até **15 de janeiro de 2020**, das 23h às 5h dos dias subsequentes, para a realização de serviços de manutenção, serão realizados os seguintes bloqueios:

- Túnel Marcello Alencar, sentido Aterro do Flamengo, às terças-feiras;
- Túnel Marcello Alencar, sentido Rodoviária, às quartas-feiras;
- Túnel Rio 450, em toda a sua extensão, às quintas-feiras.

## Transbrasil: bloqueios nos acessos a Barros Filho

Devido às obras para duplicação da pista da Avenida Brasil, entre Acari e Guadalupe, desde 13 de janeiro, estão interditas partes dos acessos entre a Av. Brasil e a Estrada João Paulo, na altura de Barros Filho:

- Alça de acesso da Estrada João Paulo para a Av Brasil, no sentido Centro;
- Alça de acesso da Av Brasil para a Estrada João Paulo, sentido Deodoro.

Os veículos que saem de Barros Filho (Estrada João Paulo) em direção à Av. Brasil, no sentido Centro, devem acessar a Av. Brasil no sentido Zona Oeste e fazer o retorno na Estrada do Camboatá, altura de Deodoro. Além disso, a linha intermunicipal 800L Nova Aurora x Madureira, via Barros Filho, sofreu alteração de itinerário. Já os pontos dos ônibus não sofreram mudanças. A Prefeitura do Rio recomenda o uso de rotas alternativas. Veja todos os detalhes no link: [http://bit.ly/transbrasil\\_BarrosFilho130119](http://bit.ly/transbrasil_BarrosFilho130119)

## Av. Brasil | Penha: liberação da pista central, sentido Centro, e novos bloqueios, no sentido Zona Oeste, desde 03/02

Foi liberada para o tráfego de veículos um trecho da pista central da Avenida Brasil, no sentido Centro, entre o Megabox (Penha) e o Trevo das Missões (Cordovil). A liberação ocorreu às 5h da manhã do dia 3 de fevereiro. Ao mesmo tempo, houve novos bloqueios em função das obras de execução de pavimentação no sentido Zona Oeste. Veja mais no link especial: <http://bit.ly/boletimbrasilpenha010219>

## Avenida Brasil: obras da Cedae na altura de Bangu

Desde 28/01, há bloqueios ao tráfego de veículos na Av. Brasil, sentido Santa Cruz, na altura de Bangu, para obras de ampliação na rede da Cedae, da seguinte forma:

- Alça de acesso da pista central para a pista lateral, em frente à edificação de número 33.000;
- Uma faixa da pista lateral, entre as edificações de números 32.800 e 33.000.

As interdições acontecem até o dia 30 de março.

## Av. Brasil: pista lateral interdita, em São Cristóvão, para obras do BRT

Desde dezembro de 2018, a pista lateral da Avenida Brasil está interdita, sentido Centro, no trecho entre as Ruas Sá Freire e Conde de Leopoldina, para obras de um viaduto, referente ao Corredor BRT Transbrasil. Durante a interdição, os veículos que seguem pela pista lateral da Avenida Brasil são desviados pelo bairro de São Cristóvão. Para garantir o acesso ao bairro, a Rua Monsenhor Manuel Gomes opera em mão dupla, entre a Avenida Brasil e o Campo de São Cristóvão (todo o trecho). Por conta dos bloqueios, os ônibus tiveram os itinerários afetados. Veja mais em: [http://bit.ly/avbrasil\\_novosbloqueios011218](http://bit.ly/avbrasil_novosbloqueios011218)



**SUPERVIA**

Ramais Santa Cruz, Japeri, Belford Roxo e Saracuruna operam normalmente.

## SuperVia terá esquema especial para jogo do Flamengo na Libertadores

A SuperVia preparou um esquema especial para atender a volta dos torcedores que forem assistir ao jogo entre Flamengo e LDU, no Maracanã, nesta quarta-feira (13/03). Após a disputa, serão realizadas duas viagens extras para

Japeri, duas para Santa Cruz e duas para Saracuruna. As viagens para Japeri e Santa Cruz atenderão também as estações do ramal Deodoro.

## BRT

O BRT Rio informa que os intervalos estão regulares nos serviços dos corredores Transcarioca, TransOeste e TransOlímpica.

## VLT

Segundo o VLT Carioca, linhas 1 e 2 circulam normalmente.

## METRO RIO

Segundo o MetrôRio, as linhas 1, 2 e 4 operam normalmente.

## MetrôRio terá esquema especial para jogo do Flamengo na Libertadores

Haverá esquema especial para atender quem for ao Maracanã assistir ao jogo entre Flamengo e LDU nesta quarta-feira (13/03), às 21h30. Serão oferecidos trens e haverá reforço nas equipes de segurança e de bilheteria. Além disso, o horário de embarque de passageiros será estendido nas estações Maracanã e São Cristóvão. Os torcedores que, após o jogo, embarcarem na estação Maracanã poderão fazer o trajeto até Jardim Oceânico, sem necessidade de transferência entre as linhas 1 e 2. As linhas de extensão Metrô Na Superfície (Botafogo – Gávea e Antero de Quental – Gávea) funcionarão até a chegada do último trem nestas estações.

## 🎯 Informações dos aeroportos

A RIOgaleão informa que o aeroporto Internacional Antônio Carlos Jobim, o Galeão, opera em condições visuais para pousos e decolagens. Até 5h, dos cinco voos programados, dois atrasaram.

## 🎯 Defesa Civil

A Defesa Civil municipal registrou 11 ocorrências das 17h31 às 5h30 desta quarta-feira (13/03). Em caso de emergência, ligue 199.

## 🎯 Veículos de carga

### Prorrogada a suspensão de restrição de entrada e circulação

A Prefeitura informa que foi prorrogada a suspensão às restrições de entrada e de circulação de veículos de carga, assim como a proibição da operação de carga e descarga, previstas nos Decretos nº 42.272, de 20 de setembro de 2016, que dispõe sobre horário de circulação de veículos de carga e operação de carga e descarga, e nº 43.970, de 17 de novembro de 2017, que altera o Decreto nº 42.272, de 20 de setembro de 2016, que dispõe sobre horário de circulação de veículos de carga e operação de carga e descarga. Com isso, os veículos de carga poderão circular em quaisquer horário e dia da semana.



### DIAGNÓSTICO QUALIDADE DA ÁGUA

#### Proteção das Comunidades Aquáticas



#### Estado de EQUILÍBRIO

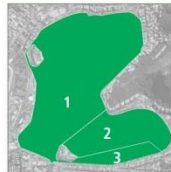
**ESTADO DE EQUILÍBRIO**  
Condições adequadas para a preservação da vida aquática. [OD ≥ 4mg/L]

**ESTADO DE ALERTA**  
Condições transitórias/instáveis que, caso agravadas, podem comprometer a sobrevivência das comunidades aquáticas. [2 < OD < 4mg/L]

**ESTADO CRÍTICO**  
Condições inadequadas para a preservação da vida aquática, podendo levar à mortandade de peixes. [OD < 2mg/L e/ou variação brusca da Temperatura]

**Proteção das Comunidades Aquáticas:** Indicação da ocorrência de alterações no equilíbrio do ecossistema que podem levar a mortandade de peixes. Essa classificação é baseada, na concentração de Oxigênio Dissolvido (OD) e na variação da temperatura da água, fundamentais para a vida aquática.

#### Recreação de Contato Secundário



#### PRÓPRIA IMPRÓPRIA

Atividades de contato secundário permitidas:

##### ATIVIDADES DESPORTIVAS:

Trecho 1\*: remo em todas as suas modalidades;  
Trechos 1 e 2\*: iatismo (classes "optimist", pinguim e "laser");  
Trecho 3\*: esqui aquático (segundo regulamento).

##### ATIVIDADES RECREATIVAS:

a) pedalinhos e barcos sem motor até três metros;  
b) barco a motor destinado exclusivamente a passeios turísticos e educação ambiental;

Neste boletim são consideradas as coletas do período de 13/02 a 07/03. A classificação para o contato secundário é baseada na análise dos seis últimos resultados do parâmetro *E. coli*, segundo a Resolução CONAMA 357/2005, para água salobra Classe 2.

\*Parâmetros de uso conforme Decreto Municipal nº18.415/2000

**Recreação de contato secundário:** Atividades em que o contato com a água é esporádico ou acidental e a possibilidade de ingerir água é pequena, como na pesca, na navegação e/ou no iatismo.

#### Cenários do Plano de Contingência



#### Sem Cenário

Até 1 cenário Com 2 cenários Com 3 ou + cenários

- Cenário 1** Detecção de lançamento de efluente reativo na presença de Reagente de Nessler (avaliação qualitativa para amônia);
- Cenário 2** Lançamento acidental de efluentes (óleos, esgoto, produtos químicos e outros);
- Cenário 3** Presença atípica de resíduos sólidos junto às comportas ou no espelho d'água, com necessidade de equipamentos especiais para a retirada;
- Cenário 4** Situação de níveis extremos do espelho d'água (superior à 0,80m; inferior à 0,20m datum imbituba);
- Cenário 5** Detecção visual de alteração no comportamento da fauna;
- Cenário 6** Índice de proteção das comunidades aquáticas em estado de alerta ou crítico (diagnóstico fornecido pela SMAC);
- Cenário 7** Detecção visual de mortandade de organismos.

**Cenários de Contingência:** Situações/Eventos adversos que podem conferir risco à qualidade ambiental da Lagoa e ao seu entorno, conforme estabelecido no Plano de Contingência e Monitoramento da Lagoa.

Mais informações: <http://prefeitura.rio/web/seconserma/gestao-ambiental-da-lagoa-rodrigo-de-freitas>

\*Boletim enviado pela Seconserma às 14h do dia 12/03/19.

## Qualidade do Ar

**Condições meteorológicas observadas no período:** o novo posicionamento do sistema de alta pressão, associado a recirculação dos ventos ocasionaram predomínio de céu parcialmente nublado e ventos fracos a moderados resultando na suave elevação das concentrações dos poluentes. A qualidade do ar ficou classificada como BOA na maior parte dos locais monitorados e REGULAR na estação Irajá.

**Tendência da qualidade do ar para as próximas 24h:** a atuação do sistema de alta pressão, associada à entrada de ventos úmidos vindos do mar para o continente favorecerão céu parcialmente nublado, com possibilidade de pancadas de chuvas em áreas da cidade e ventos fracos a moderados no decorrer do período. Assim, espera-se a manutenção das concentrações dos poluentes, o que deverá deixar a qualidade do ar nas próximas 24h classificada entre BOA a REGULAR nas localidades monitoradas.



ESTAÇÃO DE MONITORAMENTO DA QUALIDADE DO AR	ÍNDICE DE QUALIDADE DO AR (IQA)	POLUENTE DETERMINANTE DO IQA	CLASSIFICAÇÃO DA QUALIDADE DO AR
CENTRO	26	O <sub>3</sub>	BOA
COPACABANA	37	MP <sub>10</sub>	BOA
SÃO CRISTÓVÃO	25	O <sub>3</sub>	BOA
TIJUCA	29	O <sub>3</sub>	BOA
IRAJÁ	62	O <sub>3</sub>	REGULAR
BANGU	19	MP <sub>10</sub>	BOA
CAMPO GRANDE	31	O <sub>3</sub>	BOA
PEDRA DE GUARATIBA	36	O <sub>3</sub>	BOA
U. M. SANTA CRUZ	29	MP <sub>10</sub>	BOA

Legenda: O<sub>3</sub>– Ozônio; PM<sub>10</sub> – Material Particulado; NO<sub>2</sub>– Dióxido de Nitrogênio; CO – Monóxido de Carbono.

*\*Boletim enviado pela Seconserma às 16h do dia 12/03/19.*