



## Previsão do Tempo

### Céu nublado nesta sexta-feira, 13, com máxima prevista de 33°C

Com aproximação de uma frente fria pelo oceano, a sexta-feira será aumento da nebulosidade na cidade do Rio de Janeiro. Assim, o predomínio é de céu nublado e há previsão de chuva fraca isolada na madrugada de sábado. Os ventos estarão com intensidade fraca a moderada e as temperaturas ficarão estáveis em relação ao dia anterior, com máxima prevista de 33°C e mínima de 19°C.

#### Previsão para o Município do Rio de Janeiro

	Manhã 13/04/2018	Tarde 13/04/2018	Noite 13/04/2018	Madrugada 14/04/2018
Condição do tempo				
Céu	Parcialmente Nublado a Nublado	Parcialmente Nublado a Nublado	Nublado	Nublado a Encoberto
Precipitação	Sem chuva	Sem chuva	Sem chuva	Chuva fraca isolada
Vento	Fraco de N/NE	Fraco a Moderado de E/SE	Fraco a Moderado de E/SE	Fraco a Moderado de E/SE
Tendência da Temperatura	Estável	Estável	Estável	Estável

#### Previsão das temperaturas máximas e mínimas para o dia 13/04/2018

Barra/Jacarepaguá	Centro/Grande Tijuca	Zona Norte	Zona Oeste	Zona Sul
Máx.: 32 °C Mín.: 20 °C	Máx.: 33 °C Mín.: 19 °C	Máx.: 33 °C Mín.: 22 °C	Máx.: 33 °C Mín.: 19 °C	Máx.: 31 °C Mín.: 22 °C

#### Tábua de Marés (Fonte: DHN)

Baixa: 0,3m às 07h47min do dia 13/04/2018
Alta: 1,2m às 13h30min do dia 13/04/2018
Baixa: 0,1m às 19h58min do dia 13/04/2018
Alta: 1,2m às 01h24min do dia 14/04/2018

### Alerta Rio – Previsão de chuva na cidade do Rio, nos próximos dias

Segundo o Alera Rio, a aproximação de uma frente fria pelo oceano mudará o tempo no Rio. Esta sexta-feira (13/4) tem previsão de pancadas de chuva a partir do final da noite para a madrugada de sábado (14). O FIM DE SEMANA SERÁ DE PANCADAS DE CHUVA A QUALQUER HORA.

Previsão Estendida para o município do Rio de Janeiro				
	14/04/2018 Sab	15/04/2018 Dom	16/04/2018 Seg	17/04/2018 Ter
Condição do tempo				
Céu	Nublado a Encoberto	Nublado a Encoberto	Encoberto	Nublado
Precipitação	Pancadas de chuva isoladas a qualquer momento	Pancadas de chuva a qualquer momento	Pancadas de chuva isoladas a qualquer momento	Pancadas de chuva isoladas durante a madrugada
Vento	Moderado a Forte de S/SW	Moderado a Forte de SE/S	Moderado de E/SE	Fraco a Moderado de NE/E
Temperatura Máxima / Mínima	Declínio	Declínio	Estável	Estável
	Máx.: 29°C - Mín.: 20°C	Máx.: 26°C - Mín.: 19°C	Máx.: 25°C - Mín.: 18°C	Máx.: 26°C - Mín.: 17°C

\*Quadro sinótico atualizado pelo Alerta Rio às 16h21 do dia 12/04/18. Veja mais: <http://alertario.rio.rj.gov.br/4-dias/>

**ORIENTAÇÕES:** em caso de chuva forte a muito forte, evite o deslocamento. Aguarde a chuva perder intensidade para continuar o deslocamento. Não force a passagem (de carro ou a pé) em vias alagadas ou com bolsões.



Clique em [m.me/operacoesrio](http://m.me/operacoesrio) e cadastre-se no nosso serviço de envio de alertas.

## Principais intervenções

### Esquema especial de trânsito na Estrada da Barra da Tijuca

A Estrada da Barra da Tijuca continua com a interdição de uma faixa, entre a Barrinha e o Itanhangá (entre as pontes Velha e Nova), devido ao deslizamento de rochas ocorrido no último domingo (08/04). A CET-Rio informa que foram efetuados os seguintes ajustes operacionais:

#### Dias úteis:

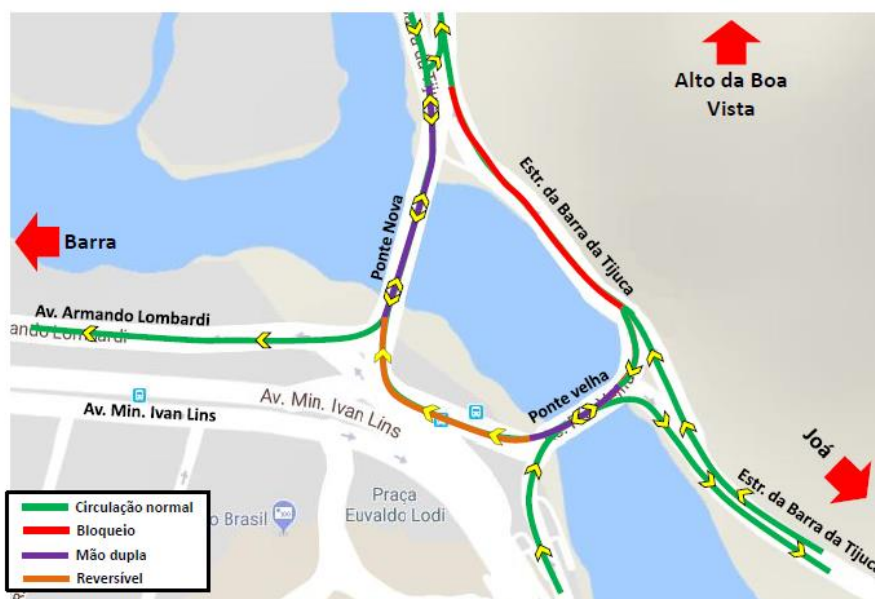
- **Até 14h**, a circulação na área se dará da forma habitual, com o trânsito na Ponte velha seguindo sentido Barrinha e Itanhangá e a Ponte Nova operando em mão única, sentido Av. Ministro Ivan Lins. Nesse período, quem segue em direção ao Itanhangá, ou sai da Barrinha, terá uma faixa liberada no trecho da obra;
- **Das 14h às 19h**, para privilegiar o sentido com a maior demanda de tráfego, a Ponte Nova irá operar em mão dupla, permitindo que duas faixas estejam liberadas no sentido Itanhangá/Alto da Boavista/saída da Barrinha;
- **Após 19h**, a configuração do trecho volta ao usual, com ambas as pontes operando em mão única.

#### Fins de semana:

Nos fins de semana, a circulação de trânsito na região Estrada da Barra da Tijuca irá ocorrer da mesma forma que nos dias de semana, das 19h às 14h (ou seja, sem reversíveis e com a saída da Barrinha operando em uma faixa).

Confira todos os detalhes no link: <http://bit.ly/Circulacaoltanhang>

# REVERSÍVEIS



## Zona Norte

### Trecho da Avenida Maracanã segue bloqueado

Em 23 de fevereiro, devido à queda de uma árvore, houve afundamento de pista na Av. Maracanã, altura do nº1.455, próximo à Praça dos Cavalinhos. A Comlurb – Companhia Municipal de Limpeza Urbana da Cidade do Rio de Janeiro – já retirou a árvore, que caiu sobre as margens do Rio Maracanã. Com a queda, além do afundamento de pista, houve danos na calha do rio. A Defesa Civil e a Secomserma – Secretaria Municipal de Conservação e Meio Ambiente – atuaram no local. No momento, equipes da Rio Águas atuam para estabilizar a área afetada. O trecho próximo à Rua Palmira Gonçalves Maia segue bloqueado ao trânsito e o desvio é feito pela Rua Radmaker.

### Botafogo x Palmeiras no Engenhão na próxima segunda-feira, 16

Para evento esportivo, a partir de 20h, haverá interdição de vias a partir de 17h e término previsto para 01h do dia subsequente, das seguintes vias:

- > Rua Doutor Padilha, entre a Rua Arquias Cordeiro e a Rua Piauí;
- > Rua Goiás, entre a Rua Guilhermina e a Rua José dos Reis;
- > Rua Arquias Cordeiro, compreendido entre a Rua José dos Reis e a Rua Dona Tereza;
- > Rua Guineza, entre a Rua Bento Gonçalves e a Rua Goiás;
- > Rua Coronel Cunha Leal;
- > Rua Sales Guimarães, entre a Rua Henrique Scheid e a Rua Comendador João Carneiro de Almeida.

#### ALTERNATIVAS DE DESVIOS

Veículos procedentes da Rua Arquias Cordeiro com destino à Rua José dos Reis seguirão pela Rua Piauí, Avenida Dom Hélder Câmara (sentido Pilares), retorno na alça do Viaduto Cristóvão Colombo, Avenida Dom Hélder Câmara (sentido Centro), Rua Henrique Scheid e Rua José dos Reis;

Veículos procedentes da Rua Goiás com destino à Rua Arquias Cordeiro seguirão pela Rua Guilhermina, Rua Engenheiro Nazaré, Avenida Dom Hélder Câmara, Rua José Bonifácio e Rua Arquias Cordeiro.

#### Proibição do estacionamento a partir de 00h e 01min do dia 16/04 nas seguintes vias:

- > Rua Doutor Padilha;
- > Rua José dos Reis, entre a Rua das Oficinas e a Rua Arquias Cordeiro;
- > Rua Henrique Scheid;
- > Rua das Oficinas;
- > Rua Coronel Cunha Leal;
- > Rua Arquias Cordeiro;

- > Rua Gentil de Araújo;
- > Rua Benício de Abreu;
- > Rua General Clarindo;

## BLOQUEIOS

\*Rua Arquias Cordeiro X Rua Doutor Padilha;

> **A critério operacional, para auxiliar o escoamento do público, deverão ser realizadas as seguintes interdições:**

### 1. a partir do início do segundo tempo da partida

- Rua Doutor Padilha X Rua Piauí;
- Rua das Oficinas X Rua Gentil de Araújo;
- Rua Coronel Cunha Leal x Rua Piauí;

### 2. no final da partida

- Rua Guilhermina X Rua Goiás;
- Rua Guineza X Rua Bento Gonçalves.

- Não haverá estacionamento para veículos no entorno do evento.

A recomendação é que os torcedores utilizem os transportes públicos, preferencialmente o trem.

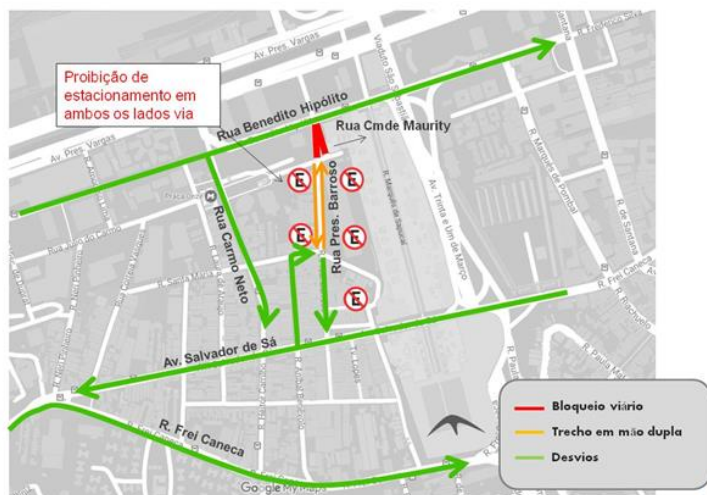
## Centro

### Interdições para obras na Av. Francisco Bicalho

A Avenida Francisco Bicalho terá a interdição de uma faixa da pista lateral, no sentido Centro, para realização de sondagem para dar continuidade à obra do coletor tronco Cidade Nova realizado pela Secretaria de Estado do Ambiente através do PSAM (Programa de Saneamento Ambiental dos Municípios do Entorno da Baía de Guanabara). Essa interdição ocorrerá na altura dos viadutos da Supervia e do Metrô, das 7h de sábado (14/04) às 20h de domingo (15/04).

### Obras nas ruas Benedito Hipólito e Comandante Maurity mudam trânsito

No sábado, dia 24 de março, foi interditada a Rua Comandante Maurity, entre as ruas Benedito Hipólito e Júlio do Carmo, para dar continuidade à obra do coletor tronco Cidade Nova. A Rua Presidente Barroso passou a operar em mão dupla, no trecho entre as ruas Julio do Carmo e São Martinho, e seu acesso é realizado pelas ruas Salvador de Sá, Aníbal Benévolo e São Martinho. Veículos com destino ao Túnel Santa Bárbara devem preferir a rota pela Rua Carmo Neto e Rua Frei Caneca.



A CET-Rio preparou um esquema especial de trânsito nas principais vias do entorno da obra. Ao todo, a operação contará com a participação de dez homens por dia, entre controladores da CET-Rio, Guardas Municipais e apoiadores de tráfego, que trabalharão para manter a fluidez, ordenar os cruzamentos e orientar pedestres durante todo o período da obra.

Técnicos da CET-Rio vão monitorar toda a área impactada pela obra, através de 42 câmeras no Centro de

Operações Rio (COR), permitindo que sejam implantados ajustes na programação dos semáforos com o objetivo de garantir a fluidez do trânsito. Serão utilizados cinco painéis de mensagens variáveis, que informarão sobre a interdição na Francisco Bicalho, condições de trânsito e as rotas de desvio.

Esse trecho da obra tem previsão de término em 90 dias. Abaixo, confira algumas recomendações importantes:

- Uso do TRANSPORTE PÚBLICO é a melhor opção para os deslocamentos da população (trem, metrô e ônibus);
- Recomendamos aos motoristas que não necessitem acessar a área da impactada pela obra, que utilizem rotas alternativas como a Rua Carmo Neto e a Rua Frei Caneca para acesso ao Túnel Santa Bárbara.

## Obras na região portuária: alterações próximo à rodoviária

As obras de execução da nova rede de saneamento na Rua General Luís Mendes de Moraes, nas imediações da Rodoviária Novo Rio, tiveram início no dia 16 de março. Para mitigar o impacto no trânsito, a Secretaria Municipal de Transportes, a Companhia de Engenharia de Tráfego do Rio (Cet-Rio), a Companhia de Desenvolvimento Urbano da Região do Porto do Rio de Janeiro (Cdurp) e a Concessionária Porto Novo anunciam operação coordenada para controle e alterações viárias na região.

\*Devido às obras, haverá mudança no itinerário de ônibus na região. Confira o que muda no link: [http://bit.ly/mudanca\\_itinerarios\\_obras\\_santocristo\\_150318](http://bit.ly/mudanca_itinerarios_obras_santocristo_150318)

## Vias Expressas

---

### BRT TransBrasil: Av. Brasil tem interdições entre a Penha e Ramos

No dia 17 de dezembro de 2017, a obra concluiu o trecho da Avenida Brasil, SENTIDO ZONA OESTE, entre Ramos e a Passarela 14 (Penha), com extensão total de 2km. No mesmo dia foi implantada uma nova frente de obras na Av. Brasil, na pista central, SENTIDO CENTRO, na mesma altura do trecho que foi entregue. Veja os detalhes no boletim especial: <http://bit.ly/transbrasil161217>

### Obras do BRT TransBrasil: interdição também na Av. Brasil, Barros Filho

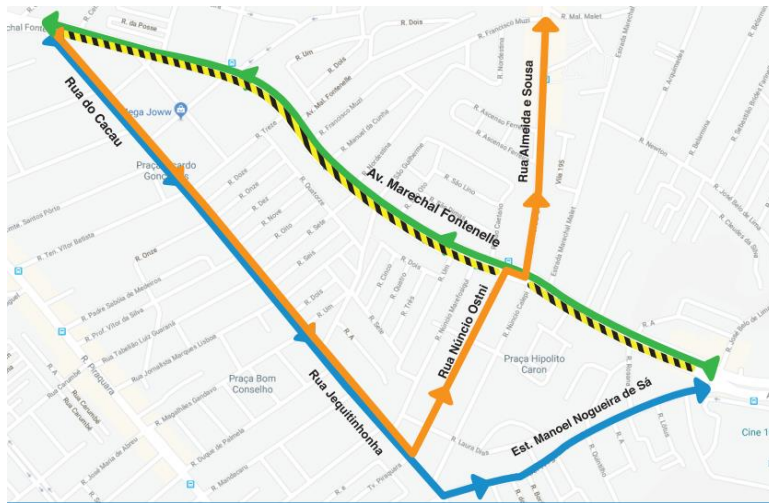
Desde o dia 3 de dezembro, uma faixa da alça de acesso da Estrada João Paulo para a Avenida Brasil, sentido Oeste, fica bloqueada ao tráfego veicular para a construção da pista lateral da Avenida Brasil. Ônibus e caminhões devem utilizar a Rua Cajurana, sob o Viaduto de Coelho Neto, para fazer o retorno da Avenida Brasil, sentido Centro, para a via, sentido Oeste (Campo Grande). A fim de viabilizar a interdição, desde 2 de dezembro, está proibido estacionar nessa alça.

## Zona Oeste

---

### Av. Marechal Fontenelle: segunda fase de obras deve continuar até maio

Desde o dia 3 de março, está interditado um novo trecho da Av. Marechal Fontenelle, sentido Madureira, para a segunda etapa de obras de ampliação do sistema de esgoto da Foz Águas 5. O bloqueio acontece entre a Estr. do Cacau e a Estr. Manoel Nogueira de Sá. Durante a interdição, os veículos com destino a Madureira são desviados pelas ruas do Cacau, Jequitinhonha e Estrada Manuel Nogueira de Sá. Já os veículos com destino a Magalhães Bastos e Vila Militar são desviados pelas ruas do Cacau, Jequitinhonha, Núncio Ostni e Almeida e Sousa. No sentido Bangu, não há interdições. Este fechamento tem duração aproximada de 2 meses.



Durante o período da obra, os motoristas devem utilizar, preferencialmente, a Estrada General Canrobert da Costa e a Transolímpica para seguirem sentido Recreio e Barra da Tijuca. Já para o sentido Madureira a opção é seguir pela Avenida Duque de Caxias. Os caminhões vindos da Avenida Santa Cruz, com destino ao comércio local, devem usar o desvio obrigatório pela Rua Piraquara. Mais informações aqui: <http://bit.ly/obraMalFontenelle030318>

**Veja regras para circulação de veículos de carga e para operação de carga e descarga no município. Confira as restrições para este tipo de atividade em nosso boletim especial:** <http://bit.ly/CargaedescargaRJ121217>

**Veja interdições viárias autorizadas na cidade do Rio de Janeiro, em decorrência de obras, eventos e outros motivos, no boletim de interdições programadas:** <http://bit.ly/interdicoes6h-120418>

## Transporte

### SUPERVIA



Os ramais Deodoro, Japeri, Belford Roxo, Santa Cruz e Santa Cruz operam normalmente.

### VLT

Segundo o VLT Carioca, linhas 1 e 2 operam normalmente.

### BRT

Os três corredores (TransCarioca, TransOlímpica e TransOeste) operam normalmente.

### METRO RIO

Segundo o MetrôRio, as linhas 1, 2 e 4 operam normalmente.

## Informações dos aeroportos



A RIOgaleão informa que o aeroporto Internacional Antônio Carlos Jobim opera, neste momento, em condições visuais para pousos e decolagens. Até as 5h30h, quatro voos foram realizados, sem registros de atrasos e/ou cancelamentos.

## Defesa Civil



A Defesa Civil do município registrou oito ocorrências das 17h31 às 5h30 desta sexta-feira, 13 de abril. Em caso de emergência, ligue 199.

## CONDIÇÕES METEOROLÓGICAS OBSERVADAS NO PERÍODO:

A atuação do sistema de alta pressão, associado a entrada de umidade do oceano para o continente ocasionou predomínio de céu parcialmente nublado e ventos fracos a moderados. Desta forma, observou-se a manutenção das concentrações dos poluentes em relação ao dia anterior, em que a qualidade do ar ficou classificada como BOA na maior parte dos locais monitorados e, nas estações Bangu e U.M. Santa Cruz, REGULAR.

## TENDÊNCIA DA QUALIDADE DO AR PARA AS PRÓXIMAS 24H:

A entrada de ventos úmidos do oceano em direção ao continente favorecerá céu com nebulosidade variada e possibilidade de chuva em áreas isoladas da Cidade. Assim, espera-se a manutenção das concentrações dos poluentes, o que deverá deixar a qualidade do ar classificada como BOA e REGULAR nas localidades monitoradas.

ESTAÇÃO DE MONITORAMENTO DA QUALIDADE DO AR	ÍNDICE DE QUALIDADE DO AR (IQA)	POLUENTE DETERMINANTE DO IQA	CLASSIFICAÇÃO DA QUALIDADE DO AR
CENTRO	29	MP <sub>10</sub>	BOA
COPACABANA	36	MP <sub>10</sub>	BOA
SÃO CRISTÓVÃO	39	O <sub>3</sub>	BOA
TIJUCA	28	NO <sub>2</sub>	BOA
IRAJÁ	33	MP <sub>10</sub>	BOA
BANGU	68	O <sub>3</sub>	REGULAR
CAMPO GRANDE	46	O <sub>3</sub>	BOA
PEDRA DE GUARATIBA	48	O <sub>3</sub>	BOA
U. M. SANTA CRUZ	56	MP <sub>10</sub>	REGULAR

Legenda: O<sub>3</sub> – Ozônio; PM<sub>10</sub> – Material Particulado; NO<sub>2</sub> – Dióxido de Nitrogênio.

*\*Boletim enviado pela Seconserma às 16h do dia 12/04/18.*