



## Previsão do Tempo



**Aproximação de frente fria deixa o tempo instável no município. Pancadas de chuva, acompanhadas de rajadas de vento e raios, atingem pontos isolados da cidade, a partir da noite de hoje, informou o Alerta Rio**

O Centro de Operações da Prefeitura do Rio e o Alerta Rio informam que há previsão de mudança no tempo a partir de hoje e durante os próximos dias na cidade do Rio de Janeiro. **Estão previstos chuva, ventos fortes e temperaturas em declínio.**

Na noite de ontem (12) e durante a madrugada desta quarta-feira (13/06), houve predomínio de céu claro na cidade do Rio de Janeiro, sem registro de chuva. **A aproximação de uma frente fria deixará o tempo instável no município hoje**, informou o Alerta Rio (serviço meteorológico da Prefeitura). O céu apresentará aumento de nebulosidade ao longo do dia, passando de claro a nublado. **Há previsão de pancadas de chuva em pontos isolados a partir da noite, acompanhadas de rajadas de vento e raios.** Os ventos estarão com intensidade fraca a moderada pela manhã e durante a tarde, passando a moderada a forte a partir da noite. As temperaturas ficarão estáveis em relação ao dia anterior, sendo a máxima prevista de 33°C e a mínima de 17°C.

**Na quinta-feira (14/06)**, a passagem desta frente fria deixará o tempo instável, com céu nublado a encoberto, ventos moderados e chuva fraca/moderada a qualquer hora do dia. As temperaturas neste dia estarão em acentuado declínio, sendo a máxima prevista de 24°C.

**Na sexta-feira (15/06) e no sábado (16/06)**, a frente fria vai se afastar da cidade, mas a entrada de umidade vinda do mar vai manter a condição para ocorrer chuva na cidade. A previsão é de céu encoberto, com chuva fraca a moderada, em pontos isolados, a qualquer hora, nesses dois dias. As temperaturas continuarão amenas, com máxima prevista de 23°C, na sexta, e 22°C no sábado.

**AVISO: No decorrer desses dias, podem ocorrer acumulados significativos, mas em pontos isolados da cidade.**





**No domingo (17/06)**, a tendência é que ocorra apenas chuveiro ou chuva fraca, em pontos isolados, durante a madrugada e a manhã. O céu deve ficar nublado a encoberto ao longo do dia devido à umidade transportada do oceano para o continente.

### Previsão para o Município do Rio de Janeiro

	Manhã 13/06/2018	Tarde 13/06/2018	Noite 13/06/2018	Madrugada 14/06/2018
Condição do tempo				
Céu	Claro a Parcialmente	Parcialmente Nublado a	Nublado	Nublado a Encoberto

Previsão para o Município do Rio de Janeiro				
	Manhã 13/06/2018	Tarde 13/06/2018	Noite 13/06/2018	Madrugada 14/06/2018
	Nublado	Nublado		
Precipitação	Sem chuva	Sem chuva	Pancadas de chuva isoladas	Pancadas de chuva
Vento	Fraco a Moderado de N/NE	Fraco a Moderado de SE/S	Moderado a Forte de SW/W	Moderado a Forte de S/SW
Tendência da Temperatura	Estável	Estável	Estável	Estável
Previsão das temperaturas máximas e mínimas para o dia 13/06/2018				
Barra/Jacarepaguá	Centro/Grande Tijuca	Zona Norte	Zona Oeste	Zona Sul
Máx.: 33 °C Mín.: 17 °C	Máx.: 32 °C Mín.: 19 °C	Máx.: 33 °C Mín.: 21 °C	Máx.: 33 °C Mín.: 17 °C	Máx.: 32 °C Mín.: 21 °C
Tábua de Marés (Fonte: DHN)				
Baixa: 0,1m às 08h53min do dia 13/06/2018				
Alta: 1,3m às 14h47min do dia 13/06/2018				
Baixa: 0,3m às 21h30min do dia 13/06/2018				
Alta: 1,1m às 02h28min do dia 14/06/2018				

#### Quadro sinótico com informações sobre a previsão do Alerta Rio para os próximos 4 dias:

Previsão Estendida para o município do Rio de Janeiro				
	14/06/2018 Qui	15/06/2018 Sex	16/06/2018 Sab	17/06/2018 Dom
Condição do tempo				
Céu	Nublado a Encoberto	Nublado a Encoberto	Nublado a Encoberto	Nublado a Encoberto
Precipitação	Chuva fraca a moderada a qualquer momento	Chuva fraca a moderada isolada a qualquer momento	Chuva fraca a moderada isolada a qualquer momento	Chuvisco/Chuva Fraca durante a madrugada/manhã
Vento	Moderado de SE/S	Fraco a Moderado de SE/S	Fraco a Moderado de SE/S	Fraco a Moderado de E/SE
Temperatura Máxima / Mínima	Declínio	Estável	Estável	Estável
	Máx.: 24°C - Mín.: 16°C	Máx.: 23°C - Mín.: 16°C	Máx.: 22°C - Mín.: 15°C	Máx.: 24°C - Mín.: 16°C

\*Quadro sinótico atualizado pelo Alerta Rio às 21h46 do dia 12/06/18. Veja mais: <http://alertario.rio.rj.gov.br/4-dias/>



#### RECOMENDAÇÕES EM CASOS DE VENTOS FORTES:

Veja, a seguir, as recomendações de segurança elaboradas pela Defesa Civil do Estado (Sedec-RJ) e pelo Corpo de Bombeiros do RJ diante da ocorrência de rajadas de ventos fortes:

##### Em casa:

- Feche as janelas, basculantes e portas de armários para evitar canalizações de ventos no interior de casa. Persianas, cortinas ou blecautes também devem estar fechados para evitar que estilhaços se espalhem, no caso de alguma janela quebrar;
- Aparelhos elétricos e registro de gás devem estar fechados. Dessa forma, não há agravamento em caso de queda de árvore;
- Evite deixar objetos que possam cair em locais altos;
- Mantenha as árvores do jardim ou do quintal sempre podadas e bem cuidadas;
- Fique atento: se houver falta de luz, cuidado com o uso de velas para evitar incêndios.

##### Na rua:

- Não se abrigue debaixo de árvores ou de coberturas metálicas;

- Evite a prática de esportes ao ar livre, especialmente, no mar;
- Evite ficar próximo a precipícios, encostas ou lugares altos sem proteção;
- Evite passar sob cabos elétricos, outdoors, andaimes, escadas;
- Não estacione veículos próximos a torres de transmissão e placas de propaganda;
- Não queime lixo, não ateie fogo em terrenos para remover vegetação, não acenda fogueiras ou jogue bitucas de cigarros em estradas ou terrenos com mata;
- Fique atento: caso haja queda de árvore, é possível que a rede de energia tenha sido rompida. Nesta situação, há risco de acidentes causados por raios.



**Clique em [m.me/operacoesrio](http://m.me/operacoesrio) e cadastre-se no nosso serviço de envio de alertas.**

## Principais intervenções

### Esquema especial de trânsito para o evento BIKE PAREDE (13/06)

A CET-Rio preparou esquema especial de tráfego para a realização do evento esportivo BIKE PARADE, que acontece nesta quarta-feira, dia 13 de junho, dentro das realizações da Conferência VELO-CITY 2018. O evento contará com a participação de cerca de 2 mil ciclistas que seguirão do Armazém 3, na Região Portuária, até o Monumento a Estácio de Sá, no Aterro do Flamengo. Confira o percurso e os detalhes das interdições no link: [http://bit.ly/Velocity\\_130618](http://bit.ly/Velocity_130618)

## Copa do Mundo

### Esquema especial de trânsito em vias do Centro e da Saúde para transmissão dos jogos da Copa do Mundo da Rússia no Porto Maravilha

Entre os dias 14, 17, 22 e 27 de junho de 2018, das 8h às 21h; e 2 ou 3, 6 ou 7, 10, 11 e 15 de julho de 2018, das 8h às 21h; haverá interdição ao trânsito de veículos, nas seguintes vias:

- Rua Uruguaiana, entre a Av. Pres. Vargas e a Av. Marechal Floriano;
- Rua Visconde de Inhaúma, entre a Av. Rio Branco e a Rua Acre;
- Rua Acre, toda extensão;
- Rua Mairink Veiga, toda extensão;
- Av. Marechal Floriano, entre a Rua Camerino e a Rua Acre;
- Av. Venezuela, entre a Av. Barão de Tefé e a Praça Mauá;
- Rua Senador Pompeu, entre a Rua Camerino e a Rua da Conceição;
- Rua da Conceição, entre a Rua Senador Pompeu e a Av. Marechal Floriano;
- Rua Leandro Martins, toda extensão;
- Rua dos Andradas, entre a Av. Pres. Vargas e a Av. Marechal Floriano;
- Praça Mauá, entre a Av. Venezuela e a Av. Rio Branco;
- Rua Argemiro Bulcão, entre a Rua Coelho e Castor e a Av. Venezuela;
- Rua Beneditinos, toda extensão.

**Será proibido o estacionamento de veículos, em ambos os lados, nas seguintes vias:**

- Rua Uruguaiana, entre a Av. Pres. Vargas e a Av. Marechal Floriano;
- Rua Visconde de Inhaúma, entre a Av. Rio Branco e a Rua Acre;
- Rua Acre, toda extensão;
- Rua Mairink Veiga, toda extensão;
- Av. Marechal Floriano, entre a Rua Camerino e a Rua Acre;
- Av. Venezuela, entre a Avenida Barão de Tefé e a Praça Mauá;
- Rua Senador Pompeu, entre a Rua Camerino e a Rua da Conceição;
- Rua da Conceição, entre a Rua Senador Pompeu e a Av. Marechal Floriano;
- Rua Leandro Martins, toda extensão;

- Rua dos Andradas, entre a Av. Pres. Vargas e a Av. Marechal Floriano;
- Praça Mauá, entre a Av. Venezuela e a Av. Rio Branco;
- Rua Argemiro Bulcão, entre a Rua Coelho e Castor e a Av. Venezuela;
- Rua Beneditinos, toda extensão.

#### **Interdição ao trânsito de veículos, das 6h ao término do evento, nas seguintes vias:**

- Av. Rodrigues Alves, entre Rua Silvino Montenegro e Praça Mauá;
- Rua Antônio Lage, entre Av. Venezuela e Av. Rodrigues Alves;
- Rua Souza e Silva, entre Av. Venezuela e Av. Rodrigues Alves;
- Av. Barão de Tefé, entre Av. Venezuela e Av. Rodrigues Alves;
- Av. Edgard Gordilho, entre a Avenida Venezuela e Av. Rodrigues Alves;
- Via de serviço da Praça Mauá.

Será permitido o acesso de veículos nas vias interditadas descritas neste artigo, destinados à sede Polícia Federal, Receita Federal, Agência Nacional de Vigilância Sanitária, veículos de serviço da Prefeitura do Rio, veículos da produção do evento N1, e veículos destinados aos estacionamentos existentes na região. Será permitido o acesso de ônibus para os pontos finais localizados na Rua Acre e Rua Uruguaiana, com livre passagem pelos bloqueios.

## **Alzirão 2018 | Prefeitura do Rio monta esquema de trânsito para o evento**

No próximo domingo, dia 17 de Junho de 2018, em função da realização do 1º jogo do Brasil na Copa do Mundo, ocorrerá o tradicional evento “Alzirão” no entorno da Rua Alzira Brandão, na Tijuca. As interdições acontecem de 12h às 22h. Confira todos os detalhes no link: <http://bit.ly/alzirao120618>

## **Reversíveis da Av. Presidente Vargas serão suspensas durante a Copa**

A CET-Rio informa que no período entre os dias 18 e 29 de junho, época que coincide com os jogos da Copa do Mundo 2018, ocorrerá a suspensão do funcionamento da faixa reversível da Av. Presidente Vargas, no Centro. No período será realizado o acompanhamento das condições de fluidez do trânsito na região e a análise do fluxo veicular das pistas dessa importante via. O objetivo dessa medida é a realização de estudos operacionais que poderão indicar ajustes futuros. A mudança será divulgada aos motoristas através de faixas indicativas.

## **Outras interdições**

### **Vias Expressas**

#### **Av. Brasil: obras emergenciais da Light, em Manguinhos**

**Até 30 de junho** – Para obras emergenciais da Light, haverá interdição de uma faixa, das 22h às 4h do dia seguinte, na alça de acesso da Linha Amarela para a pista lateral da Avenida Brasil, sentido Centro, junto ao canteiro divisor. O bloqueio previsto não ocorrerá nos dias 16, 17, 23 e 24 de junho.

#### **TransOlímpica: interdições para manutenção em junho**

Haverá interdição ao tráfego de veículos nas galerias dos Túneis Senador Nelson Carneiro e Cauby Peixoto, para serviços de manutenção, da seguinte forma:

- pista sentido Av. Brasil, entre o KM 7 (Estação BRT Boiuna) e o KM 4 (Praça do Pedágio), nos dias 18, 19, 25 e 26 de junho, das 22h30 às 5h dos dias subsequentes;
- pista sentido Barra da Tijuca, entre o KM 4 (Praça do Pedágio) e o KM 7 (Estação BRT Boiuna), nos dias 13, 14, 20, 21, 27 e 28 de junho, das 22h30 às 5h dos dias subsequentes.

Será invertido o regime de mão de direção nos Túneis Senador Nelson Carneiro e Cauby Peixoto, da seguinte forma:

- Calha do BRT, sentido Barra da Tijuca, nos dias 18, 19, 25 e 26 de junho, das 22h30 às 5h dos dias subsequentes;
- Calha do BRT, sentido Av. Brasil, nos dias 13, 14, 20, 21, 27 e 28 de junho, das 22h30 às 5h dos dias subsequentes.

## BRT TransBrasil: Av. Brasil tem interdições entre a Penha e Ramos

Para obras na Av. Brasil, há bloqueios na pista central, SENTIDO CENTRO, entre Ramos e a passarela 14 (Penha). Veja os detalhes no boletim especial: <http://bit.ly/transbrasil161217>. \*O trecho no sentido Zona Oeste foi liberado no dia 17 de dezembro de 2017, após conclusão da obra com extensão total de 2km.

## Obras do BRT TransBrasil: interdição também na Av. Brasil, Barros Filho

Desde o dia 3 de dezembro, uma faixa da alça de acesso da Estrada João Paulo para a Avenida Brasil, sentido Oeste, fica bloqueada ao tráfego veicular para a construção da pista lateral da Avenida Brasil. Ônibus e caminhões devem utilizar a Rua Cajurana, sob o Viaduto de Coelho Neto, para fazer o retorno da Avenida Brasil, sentido Centro, para a via, sentido Oeste (Campo Grande). A fim de viabilizar a interdição, desde 2 de dezembro, está proibido estacionar nessa alça.

## Zona Norte

### Maracanã: esquema de tráfego para o jogo entre Fluminense x Santos nesta quarta-feira (13/06)

CET-Rio informa que haverá interdição ao tráfego de veículos nas seguintes vias abaixo discriminadas, da seguinte forma, nesta quarta-feira, 13 de junho:

#### I – das 17h às 23h:

- Rua Professor Eurico Rabelo, no trecho entre a Avenida Maracanã e a Avenida Professor Manoel de Abreu;
- Rua Visconde de Itamarati, no trecho entre a Rua São Francisco Xavier e a Rua Professor Eurico Rabelo;
- Rua Isidro de Figueiredo, no trecho entre a Rua Professor Eurico Rabelo e a Rua São Francisco Xavier;
- em 1 (uma) faixa de rolamento, junto ao bordo direito da Avenida Presidente Castelo Branco, pista sentido Centro, no trecho entre o portão 1 do Complexo do Maracanã e o Museu do Índio;

#### II – das 20h40min às 23h:

- na Rua Professor Manoel de Abreu, pista sentido Centro, no trecho entre a Rua Dona Zulmira e a Avenida Presidente Castelo Branco.

**Será implantado duplo sentido de circulação viária das 17h às 23h, nas seguintes vias abaixo discriminadas, da seguinte forma:**

- Rua Isidro de Figueiredo, no trecho entre a Rua São Francisco Xavier e Rua Professor Eurico Rabelo;
- Rua Visconde de Itamarati, no trecho entre a Rua São Francisco Xavier e Rua Professor Eurico Rabelo.

### Prefeitura monta esquema especial de trânsito para jogo no Engenhão

A CET-Rio preparou um esquema especial de trânsito nas principais vias de acesso e entorno do Estádio Olímpico Nilton Santos (Engenhão) para a partida entre Botafogo e Atlético Paranaense, pelo Campeonato Brasileiro – Série A – 2018. O jogo está previsto para começar às 21h, nesta quarta-feira, dia 13 de junho.

#### Interdição:

- Rua Doutor Padilha, entre a Rua Arquias Cordeiro e Rua das Oficinas a partir das 19h; e entre a Rua das Oficinas e a Rua Piauí a critério operacional, de acordo com a necessidade do tráfego local.
- Rua Goiás, Rua Arquias Cordeiro e Rua Guineza (a partir das 23h, dependendo do fluxo de espectadores). O desvio será pela Rua Guilhermina e Avenida Dom Hélder Câmara.

Confira os detalhes, como proibição de estacionamento e rotas alternativas no link: [http://bit.ly/Engenhão\\_130618](http://bit.ly/Engenhão_130618)

## Trecho da Avenida Maracanã segue bloqueado

Em 23 de fevereiro, devido à queda de uma árvore, houve afundamento de pista na Av. Maracanã, altura do nº1.455, próximo à Praça dos Cavalinhos. A Comlurb retirou a árvore, que caiu sobre as margens do Rio Maracanã. Com a queda, além do afundamento de pista, houve danos na calha do rio. A Defesa Civil, a Secomserma – Secretaria

Municipal de Conservação e Meio Ambiente – e Rio Águas atuaram no local. O trecho próximo à Rua Palmira Gonçalves Maia segue bloqueado ao trânsito e o desvio é feito pela Rua Radmaker.

## Centro

### Obras do VLT: alterações no Centro desde o dia 25 de maio

A Prefeitura do Rio, por meio da Companhia de Desenvolvimento Urbano da Região do Porto (Cdurp), da Concessionária do VLT Carioca, da Secretaria Municipal de Transportes (SMTr) e da Companhia de Engenharia de Tráfego do Rio de Janeiro (CET-Rio), informa alterações de circulação na região central da cidade desde o dia 25 de maio, por conta do avanço das obras de implantação da linha 3 do Veículo Leve sobre Trilhos. Veja mais: <http://bit.ly/2koBo4u>

### Obras na região portuária causam alterações próximo à rodoviária

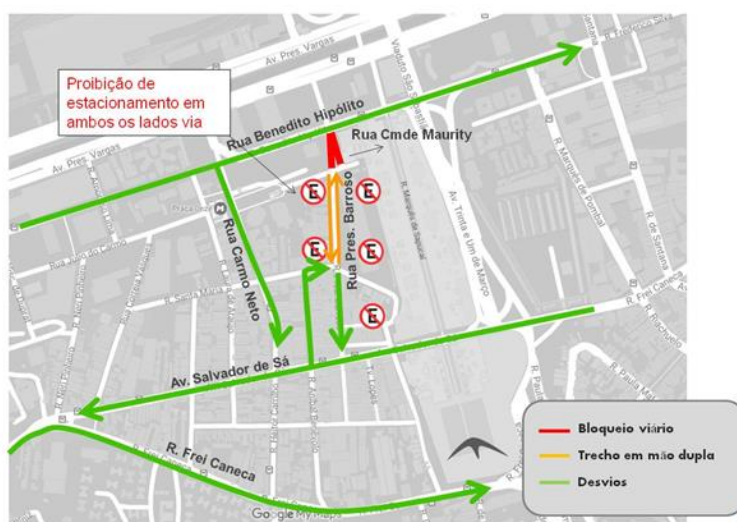
As obras de execução da nova rede de saneamento na Rua General Luís Mendes de Moraes, nas imediações da Rodoviária Novo Rio, tiveram início no dia 16 de março. Para mitigar o impacto no trânsito, a Secretaria Municipal de Transportes, a Companhia de Engenharia de Tráfego do Rio (Cet-Rio), a Companhia de Desenvolvimento Urbano da Região do Porto do Rio de Janeiro (Cdurp) e a Concessionária Porto Novo anunciam operação coordenada para controle e alterações viárias na região.

### Obras nas ruas Benedito Hipólito e Comandante Maurity mudam trânsito

No sábado, dia 24 de março, foi interditada a Rua Comandante Maurity, entre as ruas Benedito Hipólito e Júlio do Carmo, para dar continuidade à obra do coletor tronco Cidade Nova. A Rua Presidente Barroso passou a operar em mão dupla, no trecho entre as ruas Julio do Carmo e São Martinho, e seu acesso é realizado pelas ruas Salvador de Sá, Aníbal Benévolo e São Martinho. Veículos com destino ao Túnel Santa Bárbara devem preferir a rota pela Rua Carmo Neto e Rua Frei Caneca.

Esse trecho da obra tem previsão de término em 90 dias. Abaixo, confira algumas recomendações importantes:

- Uso do TRANSPORTE PÚBLICO é a melhor opção para os deslocamentos (trem, metrô e ônibus);
- Recomendamos aos motoristas que não necessitem acessar a área da impactada pela obra, que utilizem rotas alternativas como a Rua Carmo Neto e a Rua Frei Caneca para acesso ao Túnel Santa Bárbara.



\*Devido às obras, haverá mudança no itinerário de ônibus na região. Confira o que muda no link: [http://bit.ly/mudanca\\_itinerarios\\_obras\\_santocristo\\_150318](http://bit.ly/mudanca_itinerarios_obras_santocristo_150318)

## Zona Oeste

### Esquema especial de trânsito na Estrada da Barra da Tijuca

A Estrada da Barra da Tijuca continua com a interdição de uma faixa, entre a Barrinha e o Itanhangá (entre as pontes Velha e Nova), devido ao deslizamento de rochas ocorrido em 8 de abril. A CET-Rio informa que foram efetuados os seguintes ajustes operacionais:

#### Dias úteis:

- Até 14h, a circulação na área se dará da forma habitual, com o trânsito na Ponte velha seguindo sentido Barrinha e Itanhangá e a Ponte Nova operando em mão única, sentido Av. Ministro Ivan Lins. Nesse período, quem segue em direção ao Itanhangá, ou sai da Barrinha, terá uma faixa liberada no trecho da obra;
- Das 14h às 19h, para privilegiar o sentido com a maior demanda de tráfego, a Ponte Nova irá operar em mão dupla, permitindo que duas faixas estejam liberadas no sentido Itanhangá/Alto da Boavista/saída da Barrinha;
- Após 19h, a configuração do trecho volta ao usual, com ambas as pontes operando em mão única.

#### Fins de semana:

- Nos fins de semana, a circulação de trânsito na região Estrada da Barra da Tijuca irá ocorrer da mesma forma que nos dias de semana, das 19h às 14h (ou seja, sem reversíveis e com a saída da Barrinha operando em uma faixa).

Confira todos os detalhes no link: <http://bit.ly/Circulacaoltanhang>



**Veja interdições viárias autorizadas na cidade do Rio de Janeiro, em decorrência de obras, eventos e outros motivos, no boletim de interdições programadas:** <http://bit.ly/interdicoes6h-130618>

## Ordem Pública



### Suspensa restrição de entrada e circulação de veículos de carga até 17/06

A Prefeitura informa, por meio da CET-Rio que, devido à urgência do reabastecimento e o risco de perecimento de bens e produtos, ficam suspensas, até o dia 17 de junho, as restrições de entrada e circulação de veículos de carga, bem como a proibição do serviço de carga e descarga previstas no Decreto nº 42.272, de 20 de setembro de 2016. Com isso, no período citado acima os veículos de carga poderão circular em quaisquer horário e dia da semana. A mudança foi publicada no Diário Oficial do dia 29 de maio, conforme Decreto nº 44.598.

**Veja regras para circulação de veículos de carga e para operação de carga e descarga no município. Confira as restrições para este tipo de atividade em nosso boletim especial:** <http://bit.ly/CargaedescargaRJ121217>

## GM atuará com 30 guardas por dia na conferência Velo-City

A Guarda Mundial do Rio vai atuar com 30 guardas por dia em apoio a Velo-City, conferência internacional sobre ciclismo e mobilidade urbana, que será realizada **de 12 a 15 de junho**, no Armazém 3, na Região Portuária da cidade. O Rio de Janeiro é a primeira cidade na América do Sul a sediar o evento, que discute mobilidade urbana com bicicleta e suas conexões com a educação, transporte, turismo, lazer, cultura, inovação, sustentabilidade e políticas públicas. As ações de patrulhamento terão início a partir das 13h desta terça-feira, dia 12, com o efetivo atuando no ordenamento urbano e no controle e na fiscalização do trânsito, além de coibir o estacionamento irregular nos principais pontos de acesso ao evento.

## Transporte



### BRT

O BRT Rio informa que os intervalos estão regulares nos corredores TransOeste, TransCarioca e TransOlímpica.

### VLT

Segundo o VLT Carioca, linhas 1 e 2 operam normalmente.

### SUPERVIA

Os ramais Deodoro, Japeri, Belford Roxo, Santa Cruz e Santa Cruz operam normalmente.

## SuperVia oferecerá trens extras após jogos do Campeonato Brasileiro, nesta quarta-feira (13/06)

A SuperVia vai reforçar a operação, na noite desta quarta-feira (13/06), para atender o retorno dos torcedores dos times cariocas que jogam pelo Campeonato Brasileiro em estádios próximos às estações do sistema. Após Fluminense e Santos, no Maracanã, às 19h, serão realizadas três viagens extras da estação Maracanã para as estações terminais Japeri, Santa Cruz e Saracuruna (uma para cada). Já depois de Botafogo e Atlético-PR, no Nilton Santos, às 21h, haverá três viagens extras, sendo uma para Japeri, uma para Santa Cruz e uma para a Central do Brasil, com partidas da estação Olímpica de Engenho de Dentro.

### METRO RIO

Segundo o MetrôRio, as linhas 1, 2 e 4 operam normalmente.

## MetrôRio terá esquema especial para Fluminense x Santos no Maracanã

O MetrôRio preparou um esquema especial para os torcedores que vão assistir a Fluminense x Santos, pela 12ª rodada do Campeonato Brasileiro, nesta quarta-feira, 13/06, no Maracanã. Os clientes terão à disposição trens extras para a ida e a volta do jogo, com conforto e agilidade. A Concessionária também vai reforçar as bilheterias e o efetivo de segurança.

## MetrôRio libera o embarque de bicicletas dobráveis

*Cliente pode transportá-las diariamente, durante todo o horário de funcionamento*

O MetrôRio liberou nesta terça-feira, dia 12 de junho, o embarque de passageiros com bicicletas dobráveis em todas as estações das linhas 1, 2 e 4, no último carro do trem, durante o horário de funcionamento da Concessionária, em todos os dias da semana. A iniciativa coincide com o Velo-city 2018, evento de mobilidade urbana e bicicleta que ocorre no Rio de Janeiro até dia 15 de junho.

É importante ressaltar que as bicicletas dobráveis deverão estar acomodadas em capa própria para transporte. Não será permitido o transporte de bicicletas pelas escadas rolantes, tapetes rolantes, plataformas inclinadas e verticais e elevadores, assim como montar sobre a bicicleta nas dependências do metrô ou mesmo no interior dos trens.



Os clientes com bicicletas devem respeitar o limite da faixa amarela, observando que a roda da bicicleta deve ficar antes da faixa. Além disso, não será permitido deitar a bicicleta no chão da composição ou prendê-la no balaústre. Bicicletas motorizadas, mesmo que dobráveis, não são permitidas.

A liberação do transporte de bicicleta dobrável em todos os horários é mais uma iniciativa no sentido de estimular o transporte sustentável. O acesso aos clientes com bicicletas comuns já é permitido aos sábados, domingos e feriados durante toda a operação, e também nos dias úteis após as 21h, no último carro de cada composição.

A Concessionária disponibiliza 14 bicicletários gratuitos para a população, totalizando 243 vagas, que são distribuídas nas estações General Osório, Siqueira Campos, Cantagalo, Catete, Glória, Estácio, São Francisco Xavier, Uruguai, Triagem, Inhaúma, Vicente de Carvalho, Irajá, Colégio e Pavuna.

Localizados na parte interna das estações (após as catracas), os bicicletários são utilizados apenas por usuários que vão embarcar no metrô, o que dá mais segurança a quem utiliza o serviço. Além disso, cada proprietário fica responsável pelo seu cadeado. A taxa de ocupação dos bicicletários da Linha 2 é de 81% e da Linha 1, 37%. No último fim de semana, aproximadamente 700 clientes transportaram bicicletas no sistema.

Os clientes do MetrôRio também contam com a conveniência de 25 estações do Bike Rio no entorno de suas estações.

## **Informações dos aeroportos**

A RIOgaleão informa que o Aeroporto Internacional Antônio Carlos Jobim, o Galeão, opera em condições visuais para pousos e decolagens. Até 5h30, quatro voos foram realizados, sem registros de atrasos e/ou cancelamentos.

## **Defesa Civil**

A Defesa Civil do município registrou sete ocorrências das 17h31 desta terça-feira (12/06) às 5h30 desta quarta-feira (13/06). Em caso de emergência, ligue 199.

## **Qualidade do Ar**

### **Condições meteorológicas observadas no período:**

A atuação do sistema de alta pressão ocasionou céu claro com poucas nuvens e ventos fracos a moderados. Desta forma, observou-se a ligeira elevação nas concentrações dos poluentes em relação ao dia anterior, em que a qualidade do ar ficou classificada como REGULAR na maior parte dos locais monitorados e, na estação Pedra de Guaratiba, BOA.

### **Tendência da qualidade do ar para as próximas 24h:**

A persistência do sistema de alta pressão favorecerá predomínio de céu claro. Assim, espera-se a elevação das concentrações dos poluentes, o que deverá deixar a qualidade do ar classificada entre BOA a INADEQUADA nas localidades monitoradas.

ESTAÇÃO DE MONITORAMENTO DA QUALIDADE DO AR	ÍNDICE DE QUALIDADE DO AR (IQA)	POLUENTE DETERMINANTE DO IQA	CLASSIFICAÇÃO DA QUALIDADE DO AR
CENTRO	54	MP <sub>10</sub>	REGULAR
COPACABANA	60	MP <sub>10</sub>	REGULAR
SÃO CRISTÓVÃO	62	MP <sub>10</sub>	REGULAR

TIJUCA	51	NO <sub>2</sub>	REGULAR
IRAJÁ	65	MP <sub>10</sub>	REGULAR
BANGU	53	NO <sub>2</sub>	REGULAR
CAMPO GRANDE	57	NO <sub>2</sub>	REGULAR
PEDRA DE GUARATIBA	37	O <sub>3</sub>	BOA
U. M. SANTA CRUZ	55	MP <sub>10</sub>	REGULAR

Legenda: O<sub>3</sub> – Ozônio; PM<sub>10</sub> – Material Particulado; NO<sub>2</sub> – Dióxido de Nitrogênio.

*\*Boletim enviado pela Seconserma às 16h do dia 12/06/18.*