



ROCK IN RIO 2017 COMEÇA NESTA SEXTA (15/09)

Confira o esquema operacional e informe-se com antecedência

O Rock in Rio 2017 ocorre de 15 a 17 de setembro e de 21 a 24 de setembro. Das 11h às 5h, todos os dias, haverá interdições no entorno do Parque Olímpico, como na Av. Embaixador Abelardo Bueno e Estrada Coronel Pedro Corrêa. A partir das 23h50, os bloqueios se estendem para vias como Av. Abraão Jabout e Rua Pedro Calmon.

Para o transporte, serão criadas linhas especiais do sistema BRT até o Terminal Olímpico, para chegada e saída do evento, uma partindo do Terminal BRT Jardim Oceânico e outra do Terminal Alvorada. **Todos os cartões Riocard e Bilhete Único serão aceitos, inclusive os cartões beneficiários de gratuidades, de acordo com a legislação vigente.** Além disso, o Metrô irá operar 24 horas para a saída do público. A estação metrô Jardim Oceânico, que é conectada ao sistema BRT, funcionará 24 horas.

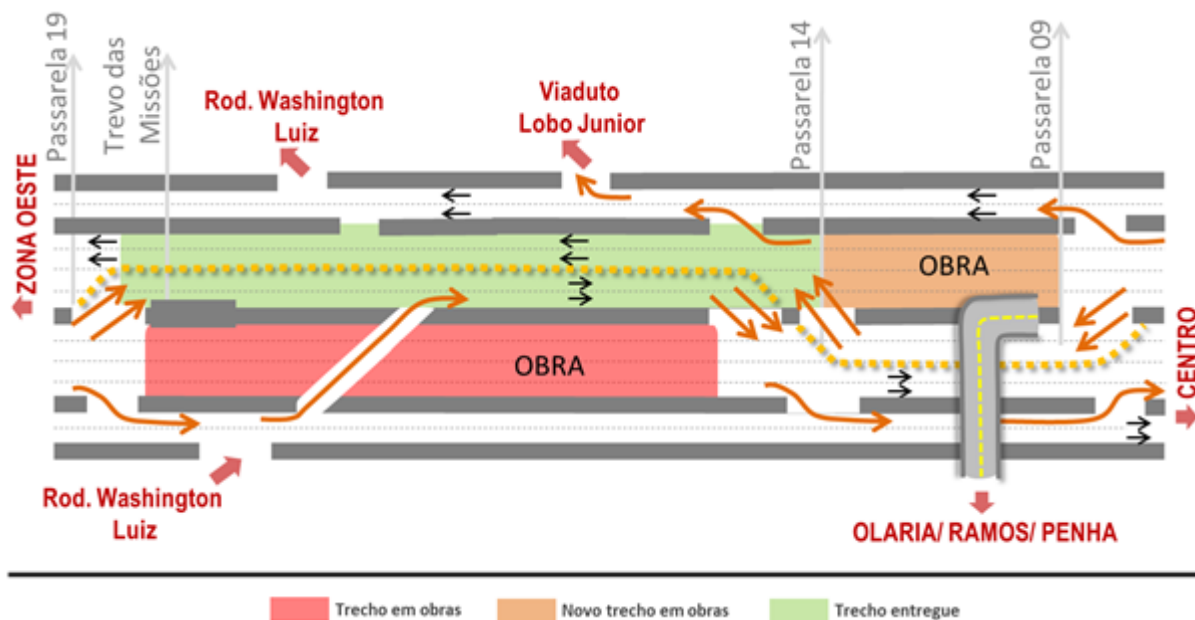
Saiba todos os detalhes no Boletim Especial: <http://bit.ly/2iQxCTV> ou na nota do Facebook: <http://bit.ly/transitoRiR2017>

Principais intervenções

Vias Expressas

Transbrasil: mudanças no trecho da Passarela 14 (Penha) ao Trevo das Missões

A partir do próximo domingo, dia 17 de setembro, a obra será concluída no trecho da Avenida Brasil, sentido Oeste, entre a Passarela 14 (Penha) e o Trevo das Missões. No mesmo dia, será implantada uma nova frente de obras na pista central, sentido Centro, no mesmo trecho. **As alterações na obra iniciarão às 22h30 de sábado (16).** Para minimizar os impactos, no trecho da interdição, a pista central do sentido Oeste, reaberta ao tráfego, ficará com duas faixas no sentido Centro. Confira todas as informações aqui: <http://bit.ly/mudancasavbrasil1609>



Fechamento noturno do Túnel Marcello Alencar para manutenção

A CET-Rio informa que a pista sentido Zona Sul (conhecida também como galeria Continente) do Túnel Marcello Alencar será fechada de 0h às 5h, de segunda a sexta, entre 13 de setembro e 13 de outubro de 2017. O bloqueio não irá acontecer nos seguintes dias 15, 16, 17, 21, 22, 23 e 24 de setembro de 2017.

Zona Norte

Esquema especial de trânsito para o jogo Botafogo X Grêmio, dia 13/09, no Nilton Santos

A partida entre o Botafogo e o Grêmio, pela Copa Libertadores das Américas, nesta quarta-feira (13/09), vai contar com esquema especial de trânsito a partir da 0h da quarta. O jogo está previsto para começar às 21h45, no Estádio Olímpico Nilton Santos (antigo Engenhão), com término às 23h45.

As intervenções no trânsito vão afetar as principais vias de acesso e no entorno do estádio.

- A Rua Doutor Padilha, entre a Rua Arquias Cordeiro e Rua das Oficinas, estará interditada ao tráfego de veículos entre 17h e 01h;
- As ruas Goiás, Guilhermina, Arquias Cordeiro, Piauí e a Av. Dom Helder Câmara serão cobertas pela operação e receberão planos semafóricos especiais, de forma a priorizar a fluidez de trânsito, tanto no início como no término do evento;

No término do jogo, a CET-Rio avaliará a necessidade de interdição da Rua Goiás, da Rua Arquias Cordeiro, da Rua Guineza e da Rua Doutor Padilha (entre a Rua das Oficinas e a Rua Piauí) para facilitar o escoamento do público. Se houver bloqueio, o desvio será pela Rua Guilhermina e Avenida Dom Helder Câmara.

O desvio de trânsito deverá ser realizado pelas seguintes vias:

1. Veículos procedentes da Rua Arquias Cordeiro com destino à Rua José dos Reis seguirão pela Rua Piauí, Avenida Dom Helder Câmara (sentido Pilares), retorno na alça do Viaduto Cristóvão Colombo, Avenida Dom Helder Câmara (sentido Centro), Rua Henrique Scheid e Rua José dos Reis;
2. Veículos procedentes da Rua Goiás com destino à Rua Arquias Cordeiro seguirão pela Rua Guilhermina, Rua Engenheiro Nazaré, Avenida Dom Helder Câmara, Rua José Bonifácio e Rua Arquias Cordeiro.
- 3.

ACESSO DE MORADORES

Os moradores da área interditada deverão utilizar comprovante de residência para acessar a área bloqueada no entorno do estádio.

COMO CHEGAR

Para chegar ao Estádio, a Prefeitura recomenda a **UTILIZAÇÃO DE TRANSPORTE PÚBLICO**, como foco nos **trens**. Utilize a Estação Olímpica Nilton Santos (Engenho de Dentro). A Supervia funcionará em esquema especial para atender tanto a chegada quanto a saída do evento.

A operação de trânsito contará com 50 homens, entre controladores da CET-Rio e Guardas Municipais, com viaturas e motocicletas. Eles irão trabalhar para manter a fluidez, coibir o estacionamento irregular, ordenar os cruzamentos e orientar os pedestres.

O Centro de Operações Rio (COR) vai monitorar toda a área do evento com câmeras para, em sintonia com o monitoramento de campo, implantar ajustes na programação dos semáforos com o objetivo de garantir a fluidez do trânsito.

Não serão criadas áreas de estacionamento para o evento, portanto não é recomendada a utilização de automóvel particular. A Secretaria de Ordem Pública (Seop) atuará com reboques baseados em pontos estratégicos, circulando na área de abrangência do evento com a finalidade de reprimir o estacionamento irregular e garantir a fluidez do tráfego. Os veículos estacionados irregularmente serão removidos para os depósitos públicos municipais.

PROIBIÇÃO DE ESTACIONAMENTO (a partir de 0h do dia 13/09/2017)

- Rua Doutor Padilha;
- Rua José dos Reis;
- Rua Henrique Scheid;
- Rua das Oficinas;
- Rua Coronel Cunha Leal;
- Rua Arquias Cordeiro;
- Rua Gentil de Araújo;
- Rua Benício de Abreu;
- Rua General Clarindo.

Esquema de trânsito para o jogo Fluminense X LDU, dia 14/09

A partida entre o Fluminense e a LDU, na disputa pela copa Sul-Americana, nesta quinta-feira (14/09), vai contar com esquema especial de trânsito a partir da 17h30 da quinta-feira. O jogo está previsto para começar às 19h15, no Maracanã. Veja as interdições de vias abaixo:

- Rua Professor Eurico Rabelo, entre a Avenida Maracanã e a Avenida Professor Manoel de Abreu, das 17h30min às 22h30;
- Rua Visconde de Itamarati, entre a Rua São Francisco Xavier e a Rua Professor Eurico Rabelo, das 17h30min às 22h30;
- Rua Isidro de Figueiredo, entre a Rua Professor Eurico Rabelo e a Rua São Francisco Xavier, das 17h30min às 22h30;
- Uma faixa da Radial Oeste, no sentido Centro, entre o portão 1 do Maracanã e o antigo museu do Índio, das 17h30min às 22h30;
- Avenida Professor Manoel de Abreu, no sentido Centro, entre a Rua Dona Zulmira e a Radial Oeste, das 20h40min às 23h.
- Será implantado duplo sentido de circulação na Rua Isidro de Figueiredo, entre a Rua São Francisco Xavier e Rua Professor Eurico Rabelo, das 17h30min às 22h30.

Veja interdições viárias autorizadas na cidade do Rio de Janeiro, em decorrência de obras, eventos e outros motivos, no boletim de interdições programadas: <http://bit.ly/interdicoes6h-120917>



VLT

As linhas 1 e 2 operam normalmente.

SUPERVIA

Os ramais Deodoro, Japeri, Belford Roxo e Santa Cruz operam normalmente.

BRT

As estações operam normalmente.

METRO RIO

Segundo o MetrôRio, as linhas 1, 2 e 4 operam normalmente.



Previsão do Tempo

QUINTA-FEIRA COM MÁXIMA DE 36°C

A quarta foi mais um dia de tempo estável. O dia começou com registro de névoa em pontos da cidade, mas, durante o período da manhã, a névoa se dissipou e o céu ficou predominantemente claro. Os ventos foram entre fracos a moderados. Já as temperaturas continuam estáveis. A máxima foi de 33,5°C, em Santa Cruz, às 14h30, e a mínima foi de 16,2°C, no Alto da Boa Vista, às 05h45.

PRÓXIMAS HORAS: de acordo com o Sistema Alerta Rio, a noite desta quarta deve ser de céu claro, sem chuva e com ventos entre fracos e moderados. Não há previsão de névoa ou nevoeiro para a manhã desta quinta (14).

Previsão para o Município do Rio de Janeiro

	Noite 13/09/2017	Madrugada 14/09/2017	Manhã 14/09/2017	Tarde 14/09/2017
Condição do tempo				
Céu	Claro	Claro	Claro	Claro a Parcialmente Nublado
Precipitação	Sem chuva	Sem chuva	Sem chuva	Sem chuva
Vento	Fraco a Moderado de NE/E	Fraco de N/NE	Fraco de NE/E	Fraco a Moderado de E/SE
Tendência da Temperatura	Estável	Estável	Estável	Estável

Previsão das temperaturas máximas e mínimas para o dia 14/09/2017

Barra/Jacarepaguá	Centro/Grande Tijuca	Zona Norte	Zona Oeste	Zona Sul
Máx.: 32 °C Mín.: 17 °C	Máx.: 33 °C Mín.: 17 °C	Máx.: 35 °C Mín.: 20 °C	Máx.: 36 °C Mín.: 17 °C	Máx.: 31 °C Mín.: 18 °C

Tábua de Marés (Fonte: DHN)

Alta: 0,8m às 19h04min do dia 13/09/2017

Baixa: 0,6m às 22h23min do dia 13/09/2017

Alta: 0,7m às 00h21min do dia 14/09/2017

Baixa: 0,4m às 04h04min do dia 14/09/2017

Alta: 1,0m às 12h53min do dia 14/09/2017

Baixa: 0,6m às 17h00min do dia 14/09/2017

Descrição sinótica do dia 13/09/2017

Informações dos aeroportos

A RIOgaleão e a Infraero informam que o aeroporto Internacional Antônio Carlos Jobim e o Santos Dumont operam em condições visuais para manobras de pousos e decolagens. Até as 17h, dos 93 voos previstos para o Galeão, quatro atrasaram. No Santos Dumont, dos 93 voos programados, quatro atrasaram.

Qualidade do Ar

Condições meteorológicas observadas no período: a atuação de um sistema de alta pressão deixou o céu claro. Desta forma, observou-se a manutenção das concentrações dos poluentes em relação ao dia anterior, em que a qualidade do ar ficou classificada como BOA e REGULAR, distribuídos entre os locais monitorados.

Tendência da qualidade do ar para as próximas 24h: a permanência do sistema de alta pressão sobre o Rio de Janeiro favorecerá céu claro com poucas nuvens. Assim espera-se a manutenção das concentrações dos poluentes, o que deverá deixar a qualidade do ar classificada como BOA e REGULAR nas localidades monitoradas.

ESTAÇÃO DE MONITORAMENTO DA QUALIDADE DO AR	ÍNDICE DE QUALIDADE DO AR (IQA)	POLUENTE DETERMINANTE DO IQA	CLASSIFICAÇÃO DA QUALIDADE DO AR
CENTRO	39	PM ₁₀	BOA
COPACABANA	78	PM ₁₀	REGULAR
SÃO CRISTÓVÃO	43	PM ₁₀	BOA
TIJUCA	50	PM ₁₀	BOA
IRAJÁ	65	O ₃	REGULAR
BANGU	93	O ₃	REGULAR
CAMPO GRANDE	73	NO ₂	BOA
PEDRA DE GUARATIBA	94	O ₃	REGULAR
U. M.G.M. BANGU	TEMPORARIAMENTE DESATIVADA**		

Legenda: O₃ – Ozônio; PM₁₀ – Material Particulado; NO₂ – Dióxido de Nitrogênio.

*Boletim enviado pela SMAC às 16h do dia 13/09/17.

Defesa Civil

A Defesa Civil do município registrou 15 ocorrências entre 10h31 e 17h30 desta quarta-feira, 13 de setembro. Em caso de emergência, ligue 199.