



**CLARO A  
PARCIALMENTE  
NUBLADO**

Segunda-feira  
13/11/17  
6h

32°  
14°

## 🎯 Previsão do Tempo

### Rio tem céu claro a parcialmente nublado hoje (13/11) e não há previsão de chuva

Uma massa de ar seco influenciará as condições do tempo na cidade do Rio nesta segunda-feira. De acordo com o Alerta Rio, o dia será de céu claro a parcialmente nublado, sem chuva. Os ventos terão intensidade fraca a moderada e as temperaturas seguirão estáveis em relação ao domingo, sendo a máxima prevista de 32°C e mínima de 14°C.




### Ressaca: Ondas de até 3 metros podem atingir a orla carioca até esta noite

A Marinha do Brasil emitiu um aviso de ressaca válido para o Rio de Janeiro. **Ondas de até 3 metros** devem atingir o litoral do Rio das 22h deste domingo (12/11) até as 22h desta segunda-feira (13/11).

#### RECOMENDAÇÕES DA PREFEITURA:

- Evitar o banho de mar em áreas que estejam em condições de ressaca;
- Evitar a prática de esportes no mar;
- Não permanecer em mirantes na orla ou em locais próximos ao mar durante o período de ressaca;
- Os frequentadores de praias devem seguir as orientações das equipes do Corpo de Bombeiros;
- Os pescadores devem evitar navegar durante o período de ressaca;
- Evitar trafegar de bicicleta na orla caso as ondas estejam atingindo a ciclovia;
- Não entrar no mar para resgatar vítimas de acidente. Neste caso, acione imediatamente as equipes do Corpo de Bombeiros pelo telefone 193.

#### Previsão para o Município do Rio de Janeiro

	Manhã 13/11/2017	Tarde 13/11/2017	Noite 13/11/2017	Madrugada 14/11/2017
Condição do tempo				
Céu	Claro a Parcialmente Nublado	Claro a Parcialmente Nublado	Parcialmente Nublado a Claro	Claro a Parcialmente Nublado
Precipitação	Sem chuva	Sem chuva	Sem chuva	Sem chuva
Vento	Fraco a Moderado de SW/W	Moderado de SW/W	Fraco a Moderado de SW/W	Fraco de SW/W
Tendência da Temperatura	Estável	Estável	Estável	Estável

#### Previsão das temperaturas máximas e mínimas para o dia 13/11/2017

Barra/Jacarepaguá	Centro/Grande Tijuca	Zona Norte	Zona Oeste	Zona Sul
Máx.: 32 °C Mín.: 14 °C	Máx.: 31 °C Mín.: 15 °C	Máx.: 32 °C Mín.: 19 °C	Máx.: 32 °C Mín.: 15 °C	Máx.: 31 °C Mín.: 18 °C

#### Tábua de Marés (Fonte: DHN)

Baixa: 0,3m às 06h38min do dia 13/11/2017
Alta: 0,9m às 13h23min do dia 13/11/2017
Baixa: 0,4m às 19h08min do dia 13/11/2017

## Previsão para o Município do Rio de Janeiro

	Manhã 13/11/2017	Tarde 13/11/2017	Noite 13/11/2017	Madrugada 14/11/2017
Alta: 1,0m às 00h09min do dia 14/11/2017				

## Principais intervenções

### Vias Expressas

#### Av. Brasil: Interdições noturnas nas pistas central e lateral, sentido Zona Oeste, a partir desta segunda-feira (13/11)

A pista lateral da Av. Brasil, sentido Zona Oeste, será totalmente interditada, entre os dias 13 e 17 de novembro, das 23h às 4h, entre as passarelas 14 e 15 (altura do CIAGA), para a realização de obras elétricas e de drenagem referentes ao corredor BRT Transbrasil. Durante a interdição, veículos serão desviados para a pista central. Também a partir do dia 13 de novembro, haverá bloqueio total da pista central da Av. Brasil, sentido Zona Oeste, porém no trecho entre o Trevo das Margaridas e a passarela 23. Este último fechamento acontecerá sempre, das 23h às 4h, até o dia 24 de novembro. No trecho, enquanto a via estiver interditada, os veículos serão desviados para a pista lateral. A operação de trânsito contará com sinalização específica e controladores da CET-Rio, que trabalharão para manter a fluidez nos desvios do tráfego. O Centro de Operações Rio (COR) estará monitorando toda a área da interdição com câmeras para garantir a fluidez do trânsito, em sintonia com o monitoramento de campo.

#### Obras de recuperação do Túnel Marcello Alencar, até 8 de dezembro

Para obras, haverá interdição noturna ao tráfego no Túnel Marcello Alencar, Galeria Mar, na pista sentido Avenida Brasil. O fechamento será das 0h às 5h, do dia 8 de novembro ao dia 8 de dezembro de 2017.

### Centro

#### Obras de saneamento ambiental na Cidade Nova

Neste sábado, dia 11 de novembro de 2017, teve início uma nova etapa das obras de saneamento ambiental na Cidade Nova. Por isso, está ocupada uma faixa de trânsito da Rua Afonso Cavalcanti. A interdição é necessária para a montagem do canteiro de obras onde será instalado um equipamento de escavação e instalação de tubulação subterrânea. A intervenção tem previsão de término para o dia **30 de abril de 2018**.

O primeiro canteiro ocupa um trecho de aproximadamente 30 metros de comprimento entre a Rua Visconde Duprat e a Rua Amoroso Lima. O segundo será implantado na esquina da Rua Amoroso Lima, com aproximadamente 40 metros.

Para minimizar os impactos, a CET-Rio montou um esquema especial de trânsito que conta com a participação de 20 homens, entre Guardas Municipais, controladores da CET-Rio e apoiadores de tráfego, que trabalharão no horário das 06h às 22h, visando manter a fluidez, ordenar os cruzamentos, orientar pedestres e efetuar os bloqueios durante todo o período da obra. Reboques serão posicionados em pontos estratégicos para atender qualquer tipo de ocorrência na via. Sinalização específica será implantada, para orientar e informar os usuários da via sobre a obra e desvios.

Técnicos da CET-Rio estarão monitorando através do Centro de Operações Rio (COR) toda a área afetada com câmeras para implantar ajustes na programação dos semáforos com o objetivo de garantir a fluidez do trânsito.

#### RECOMENDAÇÕES IMPORTANTES:

- uso do TRANSPORTE PÚBLICO é a melhor opção para os deslocamentos da população.
- Recomendamos aos motoristas que não necessitem acessar a área da impactada pela obra, que utilizem rotas alternativas, especialmente no horário da manhã, como a Avenida Presidente Vargas e o Viaduto 31 de Março para chegar aos seus destinos.

## Zona Norte

---

### Salgueiro: Interdições para ensaio da agremiação até janeiro de 2018

Para ensaio do Salgueiro, haverá interdição das seguintes vias, nos bairros do Andaraí e da Tijuca, da seguinte forma:

- Nos dias 16, 23 e 30 de novembro de 2017, 14, 21 e 28 de dezembro de 2017, das 19h30 às 22h; no dia 1º de dezembro de 2017, das 21h às 5h; e nos dias 11, 18 e 25 de janeiro de 2018, das 19h30 às 22h; os bloqueios ocorrem nas seguintes vias:
  - Rua Silva Teles, entre as ruas Maxwell e Barão de Mesquita;
  - Rua Goiânia, entre as ruas Silva Teles e Agostinho Menezes;
  - Rua Agostinho Menezes, entre as ruas Barão de Mesquita e Maxwell.
- No dia 7 de dezembro de 2017, das 20h às 22h, os bloqueios acontecem nas seguintes vias:
  - Rua Maxwell, entre a Rua Barão de Mesquita e a Rua Uruguai, sentido Centro.
  - Veículos procedentes da Rua Paula Brito seguirão pelas ruas Barão de Mesquita, Uruguai e Maxwell.

Quando acontecerem as interdições, será proibido estacionar no lado esquerdo da Rua Dr. Aquino, em toda sua extensão. Além disso, será implantado duplo sentido de circulação nas seguintes vias:

- Rua Gomes Braga, no trecho entre a Rua Maxwell e a Rua Dr. Aquino;
- Rua Dr. Aquino, em toda sua extensão;
- Rua Barão de São Francisco, no trecho compreendido entre a Rua Barão de Mesquita e a Rua Dr. Aquino.

No dia 7 e 28 de janeiro de 2018, das 19h às 23h, será interditada a Rua Conde de Bonfim, sentido Usina, entre as ruas José Higino e Uruguai. Veículos procedentes da Rua Conde de Bonfim com destino à Usina deverão seguir pelas ruas José Higino, Barão de Mesquita, Uruguai e Conde de Bonfim.

### Unidos de Vila Isabel: Interdições para ensaio da agremiação até fevereiro de 2018

A CET-Rio montou o seguinte esquema especial de trânsito para a realização do ensaio da Escola de Samba Unidos de Vila Isabel:

- Interdição da pista da direita do Boulevard 28 de Setembro, entre as ruas Duque de Caxias e Luís Barbosa, nos dias 16, 23 e 30 de novembro de 2017; 7, 14, 21 e 28 de dezembro de 2017; e 4, 11, 18 e 25 de janeiro de 2018, das 21h30 às 23h. Nos dias 3, 10, 17 de dezembro de 2017 e 7, 14, 21 e 28 de janeiro de 2018 e 4 de fevereiro de 2018, o bloqueio acontece das 20h às 22h.
- Veículos procedentes da pista da direita do Boulevard 28 de Setembro com destino à Praça Barão de Drummond deverão seguir pelas ruas Duque de Caxias, Torres Homem e Barão de São Francisco.
- Será proibido o estacionamento de veículos na Rua Duque de Caxias, no lado esquerdo da via, entre o Boulevard 28 de Setembro e a Rua Torres Homem, nos dias 16, 23 e 30 de novembro de 2017; 7, 14, 21 e 28 de dezembro de 2017; 4, 11, 18 e 25 de janeiro de 2018; 3, 10, 17 de dezembro de 2017; 7, 14, 21 e 28 de janeiro de 2018; e 4 de fevereiro de 2018, das 20h às 23h.
- Será implantado duplo sentido de circulação no trecho entre o Boulevard 28 de Setembro e Rua Torres Homem, nas seguintes ruas: Visconde de Abaeté, Souza Franco, Major Barros e Silva Pinto, nos dias 16, 23 e 30 de novembro de 2017; 7, 14, 21 e 28 de dezembro de 2017; 4, 11, 18 e 25 de janeiro de 2018; 3, 10, 17 de dezembro de 2017; 7, 14, 21 e 28 de janeiro de 2018; e 4 de fevereiro de 2018, das 20h às 23h.

## Zona Sul

---

### Lagoa: Obras na Av. Lineu de Paula Machado

**Desde 24 de outubro**, a Rio Águas realiza o serviço de desassoreamento da calha do Rio dos Macacos, no trecho que se inicia na Rua General Garzon e termina na Rua Batista da Costa. O serviço deve durar cerca de 20 dias e será realizado de segunda a sábado, das 7h às 17h.

#### Interdição da Av. Lineu de Paula Machado – Pista da direita

Nesta etapa será interditada a pista da direita da Av. Lineu de Paula Machado, entre a Rua General Garzon e a Rua Batista da Costa. Durante essa etapa, motoristas que estiverem circulando pela pista da esquerda da Lineu de Paula Machado poderão acessar a Rua J. J. Seabra.

**Acesso dos moradores:** O acesso dos moradores da Av. Lineu de Paula Machado será mantido durante o período de interdição.

**Proibição de estacionamento:** Durante a realização do serviço na Av. Lineu de Paula Machado, será proibido o estacionamento, no trecho entre a Rua Saturnino de Brito e a Rua Batista da Costa, a fim de permitir as manobras do equipamento.

## Zona Oeste

### Operação Verão: Controle nos acessos da Prainha e de Grumari

Desde 21 de outubro, está em vigor a Operação Verão 2017/2018 para o controle de acesso aos Parques Naturais Municipais da Prainha e Grumari. O objetivo é equilibrar a oferta e procura de estacionamento, coibir o estacionamento irregular e a entrada de ônibus de turismo. A operação fica em vigor até o dia 11 de março de 2018.

O fechamento tem previsão de ocorrer das 8h às 15h, conforme a necessidade. Diante da ocupação total das 800 vagas dos Parques da Prainha e de Grumari, poderá haver antecipação e ou postergamento do horário. Após o fechamento, a saída de Grumari e da Prainha ocorrerá pela cancela da Av. Estado da Guanabara com Estr. do Pontal. Saiba mais: <http://bit.ly/PrainhaeGrumariVerão>

### Recreio dos Bandeirantes: Interdições na região da Praia da Macumba

Por medida de segurança, após o desmoroamento de trechos do calçadão da Praia da Macumba, no Recreio dos Bandeirantes, Zona Oeste da cidade, foram realizados bloqueios na Estrada do Pontal. Quem segue no sentido Grumari encontra interdição parcial da via na altura da Rua Zélio Valverde, por onde o tráfego é desviado, e total na altura da edificação de número 6.500. Já no sentido Barra da Tijuca, há fechamento parcial da via no cruzamento com a Estrada Vereador Alceu de Carvalho, onde ocorre o desvio, e total, a partir do Camping Clube do Brasil.

Ainda na região, motoristas que seguem da Avenida das Américas para a Estrada Vereador Alceu de Carvalho encontram dois pontos de bloqueio nesta última via, sendo o primeiro já no cruzamento com a Avenida das Américas e o segundo na altura da Avenida Teotônio Vilela, próximo à 42ª DP (Recreio). Agentes da CET-RIO e da Guarda Municipal atuam na região. Veja as recomendações da Defesa Civil: <http://bit.ly/2yIrbEY>

### Devido ao Horário de Verão, mudanças no funcionamento das áreas de lazer

A CET-Rio informa que, em função do Horário de Verão, o encerramento das áreas de lazer da cidade foi alterado para as 19h nos domingos e feriados, em 15 de outubro de 2017. A medida vale até o dia 17 de fevereiro de 2018.

**Veja interdições viárias autorizadas na cidade do Rio de Janeiro, em decorrência de obras, eventos e outros motivos, no boletim de interdições programadas:** <http://bit.ly/interdicoes6h-131117>

## Transporte



### SUPERVIA

Os ramais Deodoro, Japeri, Belford Roxo e Santa Cruz operam normalmente.

### VLT

As linhas 1 e 2 operam normalmente.

### BRT

As estações operam normalmente.

### METRO RIO

Segundo o MetrôRio, as linhas 1, 2 e 4 operam normalmente.

## Informações dos aeroportos

A RIOgaleão informa que o Aeroporto Internacional Antônio Carlos Jobim, o Galeão, opera em condições visuais para pousos e decolagens. Até 5h30, seis voos foram realizados, sem registros de atrasos e/ou cancelamentos.



# **Defesa Civil**



A Defesa Civil do município registrou duas ocorrências das 17h31 deste domingo, 12, às 5h30 desta segunda-feira, 13 de novembro. Em caso de emergência, ligue 199.