



Previsão do Tempo



TEMPO MUDA NO RIO: Vento moderado a forte e pancadas de chuva a partir da tarde

O Centro de Operações da Prefeitura do Rio informa, com base na previsão do tempo do Alerta Rio, que as condições do tempo irão mudar na cidade a partir desta sexta-feira (14/09). Há previsão de rajadas de vento ao longo desta sexta-feira, com pancadas de chuva a partir da tarde.

Veja os detalhes da previsão do Alerta Rio até 17/09:

Áreas de instabilidades, associadas à atuação de um sistema de baixa pressão no oceano próximo à costa do Rio de Janeiro, deixarão **o tempo instável no município nesta sexta-feira**. Haverá aumento da nebulosidade ao longo do dia, com **previsão de pancadas de chuva isoladas a partir da tarde, de intensidade moderada a forte durante a noite e a madrugada, acompanhadas de raios e rajadas de vento (que podem variar entre moderado e forte)**. As temperaturas apresentarão elevação em relação ao dia anterior, com máxima prevista de 31°C.

O tempo continuará instável no fim de semana. **No sábado (15/09), há previsão de pancadas de chuva a qualquer momento do dia**, devido à formação de um sistema de baixa pressão próximo ao litoral do Rio de Janeiro. O céu estará nublado a parcialmente nublado e as temperaturas continuarão estáveis. **Há previsão de vento moderado a forte ao longo do dia.**

No domingo (16/09), o sistema de baixa pressão continuará atuando e uma frente fria começará a se formar próximo ao município do Rio de Janeiro. **Desta forma, a previsão é de chuva fraca a moderada ao longo do período.** As temperaturas continuarão amenas.

Ao longo da segunda-feira (17/09), ainda há previsão de chuva fraca a moderada para a cidade do Rio de Janeiro e as temperaturas permanecerão estáveis.

Destaca-se que os modelos numéricos de previsão do tempo não indicam grandes acumulados de precipitação durante este período. Porém, a chuva poderá ser de intensidade forte, de forma rápida, principalmente entre a tarde de sexta-feira e a tarde de sábado.

TEMPO REAL: Na última hora (11h), houve registro de rajada de vento moderado na estação Marambaia (46,8 km/h). Fonte: INMET

Previsão para o Município do Rio de Janeiro

	Tarde 14/09/2018	Noite 14/09/2018	Madrugada 15/09/2018	Manhã 15/09/2018
Condição do tempo				
Céu	Parcialmente Nublado a Nublado	Nublado	Nublado a Encoberto	Nublado a Encoberto
Precipitação	Pancadas de chuva isoladas	Chuva moderada a forte isolada	Chuva moderada a forte isolada	Chuva fraca a moderada

Previsão para o Município do Rio de Janeiro				
	Tarde 14/09/2018	Noite 14/09/2018	Madrugada 15/09/2018	Manhã 15/09/2018
Vento	Moderado a Forte de E/SE	Moderado a Forte de E/SE	Moderado a Forte de NE/E	Moderado de W/NW
Tendência da Temperatura	Elevação	Estável	Estável	Estável
Previsão das temperaturas máximas e mínimas para o dia 14/09/2018				
Barra/Jacarepaguá	Centro/Grande Tijuca	Zona Norte	Zona Oeste	Zona Sul
Máx.: 30 °C Mín.: 16 °C	Máx.: 30 °C Mín.: 16 °C	Máx.: 31 °C Mín.: 19 °C	Máx.: 31 °C Mín.: 17 °C	Máx.: 29 °C Mín.: 19 °C
Tábua de Marés (Fonte: DHN)				
Baixa: 0,5m às 12h45min do dia 14/09/2018				
Alta: 1,0m às 17h11min do dia 14/09/2018				
Baixa: 0,4m às 21h58min do dia 14/09/2018				
Alta: 1,1m às 05h45min do dia 15/09/2018				

PREVISÃO ESTENDIDA PARA OS PRÓXIMO QUATRO DIAS

Previsão Estendida para o município do Rio de Janeiro				
	15/09/2018 Sab	16/09/2018 Dom	17/09/2018 Seg	18/09/2018 Ter
Condição do tempo				
Céu	Nublado	Nublado a Parcialmente Nublado	Parcialmente Nublado a Nublado	Nublado
Precipitação	Pancadas de chuva a qualquer momento	Chuva fraca isolada a qualquer momento	Pancadas de chuva a qualquer momento	Chuva fraca isolada a qualquer momento
Vento	Moderado a Forte de SW/W	Moderado de S/SW	Fraco a Moderado de NE/E	Fraco a Moderado de SE/S
Temperatura Máxima / Mínima	Estável Máx.: 29°C - Mín.: 17°C	Estável Máx.: 27°C - Mín.: 17°C	Estável Máx.: 25°C - Mín.: 16°C	Elevação Máx.: 28°C - Mín.: 17°C

*Quadro sinótico atualizado pelo Alerta Rio às 8h do dia 14/09/18. Veja mais: <http://alertario.rio.rj.gov.br/4-dias/>

🎯 Interdições programadas na cidade 🚧

Centro

Nova etapa de obras na Cidade Nova

A CET-Rio informa que, para obras de implementações de poços de tronco coletor e recapeamento de vias, o trânsito fica parcialmente interditado em vias da região, até 9 de dezembro, da seguinte forma:

- Pista lateral Av. Francisco Bicalho, sentido Centro, entre a Rua Francisco Eugênio e a Rua Elpídio Boa Morte;
- Rua Afonso Cavalcanti, da seguinte forma:
 - Uma faixa do lado direito, no lado oposto ao Centro Administrativo São Sebastião (Prefeitura), entre a Rua Dom Marcos Barbosa e a Rua Pinto de Azevedo;
 - Uma faixa do lado, no lado oposto aos Correios, entre a Rua Visconde de Duprat e a Rua Amoroso Lima;
 - Uma faixa do lado direito, no lado oposto ao Hospital São Francisco de Assis, entre a Rua Amoroso Lima e a Rua Carmo Neto;

- Uma faixa do lado direito da Rua João Paulo I, entre a Rua Joaquim Palhares e a Avenida Paulo de Frontin.

Também ocorre interdição ao trânsito de veículos da Rua São Cristóvão, na pista sentido Avenida Brasil, entre a Rua Escobar e a Rua Benedito Otoni.

Obras do VLT: Av. Marechal Floriano com novo trecho fechado

A CET-Rio informa que, no dia 23/06, foi ampliada a interdição na Av. Marechal Floriano, agora entre a Rua Acre e a Avenida Rio Branco. No trecho interditado, circulam somente veículos de serviço e de moradores. Os veículos procedentes da Praça Mauá, que desejarem acessar a Rua Acre, devem seguir pela Avenida Rio Branco até a Avenida Presidente Vargas e, posteriormente, utilizar a Rua Uruguaiana.

Os bloqueios ocorrem para o avanço das obras de implantação da linha 3 do Veículo Leve sobre Trilhos. **Em relação aos transportes, há novo itinerário de ônibus intermunicipais no Centro, desde 23/06.** Veja os detalhes das linhas afetadas no link: http://bit.ly/itinerarioÔnibus_VLT_linha3_210618

Obras na região portuária causam alterações próximas à rodoviária

As obras de execução da nova rede de saneamento na Rua General Luís Mendes de Moraes, nas imediações da Rodoviária Novo Rio, tiveram início no dia 16 de março. Para mitigar o impacto no trânsito, a Secretaria Municipal de Transportes, a Companhia de Engenharia de Tráfego do Rio (Cet-Rio), a Companhia de Desenvolvimento Urbano da Região do Porto do Rio de Janeiro (Cdurp) e a Concessionária Porto Novo anunciam operação coordenada para controle e alterações viárias na região.

Zona Sul

Av. Epitácio Pessoa: curva do Calombo com velocidade reduzida

A CET-Rio informa que a velocidade máxima na Av. Epitácio Pessoa, na altura da Curva do Calombo, na Lagoa Rodrigo de Freitas, **foi reduzida de 70km para 50km/h**, desde o dia 22/08/18. A medida foi tomada após reuniões com os moradores, Superintendência da Zona Sul e estudos técnicos da CET-RIO visando a segurança viária dos motoristas para evitar a ocorrência de acidentes no local. A CET-Rio já implantou sinalização de advertência alertando para o novo limite de velocidade.

Obras interditam trecho da Rua General Polidoro, em Botafogo

A Rua General Polidoro está interditada, entre as ruas Assis Bueno e a Teresa Guimarães, desde a manhã de domingo (9/9), para reparos em uma linha de transmissão subterrânea da Light. A obra tem previsão de duração de 60 dias. Durante o período da obra, a Rua Elvira Machado e a Rua Teresa Guimarães, entre a Rua Elvira Machado e a Rua General Polidoro, terão o sentido invertido para manter o fluxo veicular no sentido da Rua da Passagem.



Rotas de desvio:

O acesso à Rua General Polidoro, após o trecho interditado para obra, deverá ser feito da seguinte forma: Rua Paulo Barreto, Rua Elvira Machado, Rua Teresa Guimarães retornando à Rua General Polidoro.

Já os veículos que saem da Rua Álvaro Ramos e utilizam a Rua Assis Bueno para seguir sentido Humaitá pelas ruas General Polidoro, Teresa Guimarães e Mena Barreto, deverão seguir pela Rua Arnaldo Quintela e acessar a Rua Professor Álvaro Rodrigues pela Avenida Pasteur.

Os motoristas que estiverem na Rua Álvaro Ramos devem evitar seguir até a Rua Assis Bueno, já retornando para a Rua General Polidoro pelas ruas Fernandes Guimarães ou Oliveira Fausto. Todos os detalhes no link: http://bit.ly/obra_genpolidoro2018

Zona Norte

Nilton Santos: Esquema de trânsito para Botafogo e América (16/9)

Neste Domingo, dia 16 de setembro, ocorrerá o jogo entre Botafogo de Futebol e Regatas X América Futebol Clube/MG, pelo Campeonato Brasileiro – Série A - 2018, no Estádio Olímpico Nilton Santos (Engenhão) com início às 11h e término previsto para 13h.

A CET-Rio preparou um esquema especial de trânsito nas principais vias de acesso e entorno do estádio. Haverá bloqueios da seguinte maneira:

Rua Doutor Padilha:

- entre a Rua Arquias Cordeiro e Rua das Oficinas a partir das 09h;
- entre a Rua das Oficinas e a Rua Piauí a critério operacional, de acordo com a necessidade do tráfego local.

Rua Goiás, Rua Arquias Cordeiro e Rua Guineza (a partir das 13h, dependendo do fluxo de espectadores).

O desvio será pela Rua Guilhermina e Avenida Dom Hélder Câmara.

PROIBIÇÃO DE ESTACIONAMENTO

A partir de 0h do dia 16 de setembro, fica proibido o estacionamento, além dos locais já regulamentados, nas seguintes vias: Rua Doutor Padilha; Rua José dos Reis; Rua Henrique Scheid; Rua das Oficinas; Rua Coronel Cunha Leal; Rua Arquias Cordeiro; Rua Gentil de Araújo; Rua Benício de Abreu; e Rua General Clarindo.

COMO CHEGAR:

Para chegar ao Estádio, a Prefeitura recomenda a UTILIZAÇÃO DE TRANSPORTE PÚBLICO.

TREM – Utilizar a Estação Olímpica Nilton Santos (Engenho de Dentro). A Supervia funcionará em esquema especial, para atender tanto a chegada, quanto a saída do evento.

MORADORES

Os moradores da área interditada deverão utilizar comprovante de residência para acessar a área bloqueada no entorno do Estádio.

Vias Expressas

Av. Brasil: bloqueios em Bangu para obras da Cedae

Até 30 de novembro – Para execução de obras da Cedae, há interdição total da pista auxiliar da Av. Brasil, sentido Campo Grande, entre as edificações de número 34.530 e 35.799, na altura de Bangu. Desvio pela pista principal.

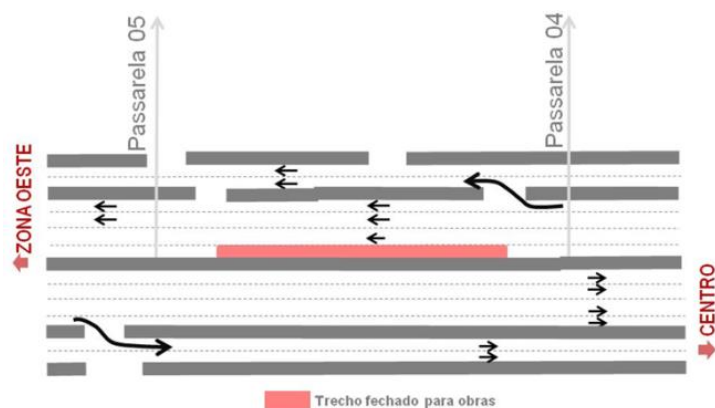
BRT TransBrasil: Av. Brasil tem interdições entre a Penha e Ramos

Para obras na Av. Brasil, há bloqueios na pista central, SENTIDO CENTRO, entre Ramos e a passarela 14 (Penha). Veja os detalhes no boletim especial: <http://bit.ly/transbrasil161217> .

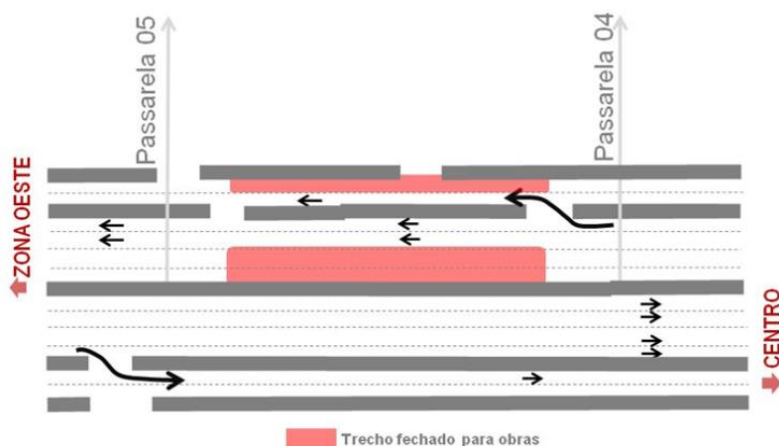
Av. Brasil: interdições em Benfica, desde 27 de agosto

Foi iniciada na segunda-feira, dia 27 de agosto, uma obra de recuperação do viaduto ferroviário sobre a Avenida Brasil, na altura de Benfica. O prazo para o término da obra é de 40 dias. A obra começou no sentido Zona Oeste, onde são realizadas interdições parciais, nas pistas central e lateral, em dias úteis, da seguinte forma:

Das 6h às 14h: uma faixa na pista central, sentido Zona Oeste, exceto sexta-feira;



Das 23h às 4h: duas faixas na pista central e uma faixa na pista lateral, todas no sentido Zona Oeste, exceto sexta-feira.



No horário da interdição, os veículos devem usar preferencialmente a Linha Vermelha. A operação de trânsito conta com 10 apoiadores de tráfego e controladores da CET-Rio com viaturas e motocicletas, que trabalham para manter a fluidez nos desvios de tráfego. São utilizados 2 painéis de mensagens variáveis que informam sobre as condições de trânsito, os bloqueios viários e as rotas de desvio.

Manutenção programada nos túneis da cidade

RESUMO - FECHAMENTOS	
<p>Segunda feira:</p> <ul style="list-style-type: none">- Túnel Sta Bárbara, sentido Zona Sul. Das 23h50 às 5h.- Tn Rafael Mascarenhas e Tn Zuzu Angel, sentido Zona Sul. Das 23h50 às 5h.	<p>Quinta feira:</p> <ul style="list-style-type: none">- Tn Rebouças, sentido Lagoa. Das 23h50 às 5h.- Tn do Joá e Túnel de São Conrado, sentido Zona Sul. Das 23h às 4h30.- Túnel Vice Presidente José de Alencar, sentido Recreio. Das 23h às 4h.
<p>Terça feira:</p> <ul style="list-style-type: none">- Túnel Rebouças, sentido Centro. Das 23h50 às 5h.- Tn Eng Paulo César Marcelino, Tn Eng Luiz Jacques de Moraes, sentido Barra. Das 23h às 4h30.- Túnel Vice Presidente José de Alencar, sentido Guaratiba. Das 23h às 4h.	<p>De Segunda a Domingo*:</p> <ul style="list-style-type: none">- Tn de São Conrado, Elevado das Bandeiras (pista Superior), Tn do Joá e Ponte da Joatinga, sentido Barra. Das 23h às 4h30. <p>*Exceto nas terças em que houver fechamento do Tn Paulo C. Marcelino e/ou Tn Luiz Jacques e/ou do Elev Itamar Franco e nas quintas feiras em que houver fechamento do Elev. das Bandeiras (pista Inferior).</p>
<p>Quarta feira:</p> <ul style="list-style-type: none">- Túnel Sta Bárbara, sentido Centro. Das 23h50 às 5h.- Tn Rafael Mascarenhas e Tn Zuzu Angel, sentido Barra. Das 23h50 às 5h.	

Obras do BRT TransBrasil: interdição também na Av. Brasil, Barros Filho

Desde 03/12/17, uma faixa da alça de acesso da Estrada João Paulo para a Avenida Brasil, sentido Z.Oeste, fica bloqueada para a construção da pista lateral da Avenida Brasil. Ônibus e caminhões devem utilizar a Rua Cajurana,

sob o Viaduto de Coelho Neto, para fazer o retorno da Avenida Brasil, sentido Centro, para a via, sentido Campo Grande. A fim de viabilizar a interdição, desde 2 de dezembro, está proibido estacionar nessa alça.

Ecoponte realiza obras nas juntas de dilatação e pavimento da Ponte

A concessionária Ecoponte realiza melhorias nas juntas de dilatação e pavimento nos dois sentidos da Ponte Rio-Niterói. A medida prevê interdições de até duas faixas de rolamento nos horários de menor movimento nas pistas sentido Niterói e Rio. As interdições se estenderão até dezembro, e servirão para melhorar ainda mais as condições de tráfego da Ponte. A Ecoponte alerta os motoristas a ficarem atentos à sinalização durante o período. Os painéis de mensagens variáveis (PMVs) na rodovia e também em Niterói e no Rio informarão sobre as interdições para minimizar eventuais desconfortos aos usuários.

Zona Oeste

Esquema especial de trânsito na Estrada da Barra da Tijuca

A Estrada da Barra da Tijuca continua com a interdição de uma faixa, entre a Barrinha e o Itanhangá (entre as pontes Velha e Nova), devido ao deslizamento de rochas ocorrido em 8 de abril. A CET-Rio informa que foram efetuados os seguintes ajustes operacionais:

Dias úteis:

- Até 14h, a circulação na área se dará da forma habitual, com o trânsito na Ponte velha seguindo sentido Barrinha e Itanhangá e a Ponte Nova operando em mão única, sentido Av. Ministro Ivan Lins. Nesse período, quem segue em direção ao Itanhangá, ou sai da Barrinha, terá uma faixa liberada no trecho da obra;
- Das 14h às 19h, para privilegiar o sentido com a maior demanda de tráfego, a Ponte Nova irá operar em mão dupla, permitindo que duas faixas estejam liberadas no sentido Itanhangá/Alto da Boa Vista/saída da Barrinha;
- Após 19h, a configuração do trecho volta ao usual, com ambas as pontes operando em mão única.

Fins de semana:

- Nos fins de semana, a circulação de trânsito na região Estrada da Barra da Tijuca irá ocorrer da mesma forma que nos dias de semana, das 19h às 14h (ou seja, sem reversíveis e com a saída da Barrinha operando em uma faixa).

Acompanhe informações em tempo real no www.twitter.com/operacoesrio

Transporte



Centro: itinerário de três linhas municipais mudou no dia 21/07

A Secretaria Municipal de Transportes informa mudança de itinerário de linhas de ônibus. Três linhas que faziam ponto final no Terminal Procópio Ferreira, sentido Praça da Bandeira, passaram direto do terminal para a Av. Pres. Vargas. A alteração aconteceu em 21/7, para obras da linha 3 do VLT. Detalhes: http://bit.ly/Onibus_Alteracaoltinerario

BRT

O BRT Rio informa que os intervalos estão regulares nos corredores TransOeste e TransOlímpica.

VLT

Segundo o VLT Carioca, linhas 1 e 2* operam normalmente.

METRO RIO

Segundo o MetrôRio, as linhas 1, 2 e 4 operam normalmente.

Os ramais Deodoro, Japeri, Belford Roxo e Santa Cruz operam normalmente.

Trens extras para a volta do jogo entre Botafogo e América - MG

No domingo (16/09), às 11h, o estádio Nilton Santos receberá o jogo entre Botafogo e América MG, e a SuperVia preparou um planejamento especial para que você, torcedor, possa ir e voltar com conforto e rapidez. Após o término da partida, serão oferecidas viagens extras, partindo da estação Olímpica de Engenho de Dentro, com destino às estações Central do Brasil, Japeri e Santa Cruz.

🎯 Informações dos aeroportos

A RIOgaleão e a Infraero informam que os aeroportos Internacional Antônio Carlos Jobim, o Galeão, e Santos Dumont operam, neste momento, em condições visuais para pousos e decolagens. Até 10h, dos 90 voos previstos para o Galeão, houve seis atrasos e dois cancelamentos. No Santos Dumont, entre os 46 voos programados, três atrasaram e um foi cancelado.

🎯 Defesa Civil

A Defesa Civil do município registrou 12 ocorrências das 5h31 as 10h30 desta sexta-feira (14/09). Em caso de emergência, ligue 199.

🎯 Ordem Pública

Prorrogada a suspensão de restrição de entrada e circulação até 11/10

A Prefeitura informa que foi prorrogada, até 11 de outubro, a suspensão às restrições de entrada e de circulação de veículos de carga, assim como a proibição da operação de carga e descarga, previstas nos Decretos nº 42.272, de 20 de setembro de 2016, que dispõe sobre horário de circulação de veículos de carga e operação de carga e descarga, e nº 43.970, de 17 de novembro de 2017, que altera o Decreto nº 42.272, de 20 de setembro de 2016, que dispõe sobre horário de circulação de veículos de carga e operação de carga e descarga. Com isso, no período citado acima, os veículos de carga poderão circular em quaisquer horário e dia da semana. A mudança foi publicada no Diário Oficial do dia 13 de julho, conforme Decreto nº 44890.

Veja regras para circulação de veículos de carga e para operação de carga e descarga no município em nosso boletim especial: <http://bit.ly/CargaedescargaRJ121217>

🎯 Qualidade do Ar

CONDIÇÕES METEOROLÓGICAS OBSERVADAS NO PERÍODO: Ventos úmidos vindos do oceano para o continente ocasionaram nebulosidade variada e ventos fracos a moderados e ocasionalmente fortes na faixa litorânea da Cidade. Desta forma, observou-se um suave acréscimo nas concentrações dos poluentes. Assim, a qualidade do ar ficou classificada entre BOA a REGULAR nos locais monitorados.

TENDÊNCIA DA QUALIDADE DO AR PARA AS PRÓXIMAS 24H: O novo posicionamento do sistema de alta pressão, associado ao transporte dos ventos úmidos vindos do oceano para o continente, favorecerá nebulosidade variada e ventos fracos a moderados a ocasionalmente fortes no decorrer do período. Portanto, espera-se a

manutenção nas concentrações dos poluentes, o que deverá deixar a qualidade do ar nas próximas 24h classificada entre BOA a REGULAR nas localidades monitoradas.

ESTAÇÃO DE MONITORAMENTO DA QUALIDADE DO AR	ÍNDICE DE QUALIDADE DO AR (IQA)	POLUENTE DETERMINANTE DO IQA	CLASSIFICAÇÃO DA QUALIDADE DO AR
CENTRO	28	O ₃	BOA
COPACABANA	33	O ₃	BOA
SÃO CRISTÓVÃO	37	O ₃	BOA
TIJUCA	29	O ₃	BOA
IRAJÁ	56	O ₃	REGULAR
BANGU	57	O ₃	REGULAR
CAMPO GRANDE	28	NO ₂	BOA
PEDRA DE GUARATIBA	55	O ₃	REGULAR
U. M. SANTA CRUZ	53	MP ₁₀	REGULAR

Legenda: O₃ – Ozônio; PM₁₀ – Material Particulado; NO₂ – Dióxido de Nitrogênio.

*Boletim enviado pela Seconserma às 16h do dia 13/09/18.

Lagoa Rodrigo de Freitas



Gestão Ambiental do Sistema da Lagoa Rodrigo de Freitas

BOLETIM n°242/2018



PERÍODO 12/09 (12h) a 13/09 (11:59h)

EMIÇÃO 13/09/18 (16h)

DIAGNÓSTICO QUALIDADE DA ÁGUA

Proteção das Comunidades Aquáticas



Estado de EQUILÍBRIO

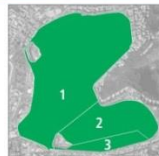
ESTADO DE EQUILÍBRIO
Condições adequadas para a preservação da vida aquática. [OD > 4mg/L]

ESTADO DE ALERTA
Condições transitórias/instáveis que, caso agravadas, podem comprometer a sobrevivência das comunidades aquáticas. [2 ≤ OD < 4mg/L]

ESTADO CRÍTICO
Condições inadequadas para a preservação da vida aquática, podendo levar à mortandade de peixes. [OD < 2mg/L e/ou variação brusca da Temperatura]

Proteção das Comunidades Aquáticas: Indicação da ocorrência de alterações no equilíbrio do ecossistema que podem levar a mortandade de peixes. Essa classificação é baseada, na concentração de Oxigênio Dissolvido (OD) e na variação da temperatura da água, fundamentais para a vida aquática.

Recreação de Contato Secundário



PRÓPRIA IMPRÓPRIA

Atividades de contato secundário permitidas:

ATIVIDADES DESPORTIVAS:
Trecho 1*: remo em todas as suas modalidades;
Trechos 1 e 2*: iatismo (classes "optimist", pinguim e "laser");
Trecho 3*: esqui aquático (segundo regulamento).

ATIVIDADES RECREATIVAS:
a) pedalinhos e barcos sem motor até três metros;
b) barco a motor destinado exclusivamente a passeios turísticos e educação ambiental;

Neste boletim são consideradas as coletas do período de 22/08 a 10/09. A classificação para o contato secundário é baseada na análise dos seis últimos resultados do parâmetro *E. coli*, segundo a Resolução CONAMA 357/2005, para água salobra Classe 2.

*Parâmetros de uso conforme Decreto Municipal nº18.415/2008

Recreação de contato secundário: Atividades em que o contato com a água é esporádico ou acidental e a possibilidade de ingerir água é pequena, como na pesca, na navegação e/ou no iatismo.

Cenários do Plano de Contingência



Cenário 1

Até 1 cenário Com 2 cenários Com 3 ou + cenários

Cenário 1 Detecção de lançamento de efluente reativo na presença de Reagente de Nessler (avaliação qualitativa para amônia);

Cenário 2 Lançamento acidental de efluentes (óleos, esgoto, produtos químicos e outros);

Cenário 3 Presença atípica de resíduos sólidos junto às comportas ou no espelho d'água, com necessidade de equipamentos especiais para a retirada;

Cenário 4 Situação de níveis extremos do espelho d'água (superior à 0,80m; inferior à 0,20m datum imbituba);

Cenário 5 Detecção visual de alteração no comportamento da fauna;

Cenário 6 Índice de proteção das comunidades aquáticas em estado de alerta ou crítico (diagnóstico fornecido pela SMAC);

Cenário 7 Detecção visual de mortandade de organismos.

Cenários de Contingência: Situações/Eventos adversos que podem conferir risco à qualidade ambiental da Lagoa e ao seu entorno, conforme estabelecido no Plano de Contingência e Monitoramento da Lagoa.

