



🎯 Previsão do Tempo 🌡️🌡️🌡️

Rio segue com tempo instável e com previsão de chuva fraca a moderada isolada a partir da tarde de hoje

Segundo a Marinha, ondas com até 2,5 metros de altura podem atingir orla da cidade até amanhã

Nesta segunda-feira, o tempo permanecerá instável na cidade do Rio de Janeiro, devido ao transporte de umidade do mar para o continente. Desta forma, o céu ficará nublado a encoberto, com previsão de chuva fraca a moderada isolada. Os ventos serão fracos a moderados, e as temperaturas estarão estáveis, com a máxima prevista de 29°C.

Quadro sinótico com informações sobre a previsão do Alerta Rio para as próximas 24 horas

Previsão para o Município do Rio de Janeiro				
	Tarde 16/04/2018	Noite 16/04/2018	Madrugada 17/04/2018	Manhã 17/04/2018
Condição do tempo				
Céu	Nublado a Encoberto	Nublado a Encoberto	Nublado a Encoberto	Nublado
Precipitação	Chuva fraca a moderada isolada	Chuva fraca a moderada isolada	Chuvisco/Chuva Fraca isolada	Sem chuva
Vento	Fraco a Moderado de E/SE	Fraco a Moderado de E/SE	Fraco a Moderado de E/SE	Fraco de NE/E
Tendência da Temperatura	Estável	Estável	Estável	Estável
Previsão das temperaturas máximas e mínimas para o dia 16/04/2018				
Barra/Jacarepaguá	Centro/Grande Tijuca	Zona Norte	Zona Oeste	Zona Sul
Máx.: 28 °C Mín.: 20 °C	Máx.: 29 °C Mín.: 19 °C	Máx.: 28 °C Mín.: 21 °C	Máx.: 28 °C Mín.: 20 °C	Máx.: 27 °C Mín.: 21 °C
Tábua de Marés (Fonte: DHN)				
Alta: 1,4m às 15h06min do dia 16/04/2018				
Baixa: 0,1m às 21h56min do dia 16/04/2018				
Alta: 1,2m às 03h15min do dia 17/04/2018				
Baixa: 0,2m às 10h04min do dia 17/04/2018				

Quadro sinótico com informações sobre a previsão do Alerta Rio para os próximos 4 dias

Previsão Estendida para o município do Rio de Janeiro				
	17/04/2018 Ter	18/04/2018 Qua	19/04/2018 Qui	20/04/2018 Sex
Condição do tempo				
Céu	Nublado a Parcialmente Nublado	Parcialmente Nublado a Claro	Claro a Parcialmente Nublado	Parcialmente Nublado
Precipitação	Chuvisco/Chuva Fraca isolada durante a madrugada	Sem chuva	Sem chuva	Sem chuva
Vento	Fraco a Moderado de E/SE	Fraco a Moderado de E/SE	Fraco a Moderado de E/SE	Fraco a Moderado de E/SE
Temperatura Máxima / Mínima	Elevação	Estável	Estável	Estável
	Máx.: 28°C - Mín.: 18°C	Máx.: 29°C - Mín.: 17°C	Máx.: 31°C - Mín.: 18°C	Máx.: 32°C - Mín.: 18°C

*Quadro sinótico atualizado pelo Alerta Rio às 8h05 do dia 16/04/18. Veja mais: <http://alertario.rio.rj.gov.br/4-dias/>

ORIENTAÇÕES: em caso de chuva forte a muito forte, evite o deslocamento. Aguarde a chuva perder intensidade para continuar o deslocamento. Não force a passagem (de carro ou a pé) em vias alagadas ou com bolsões.

Marinha do Brasil emite aviso de ressaca para o litoral do rio

Já está valendo o aviso de ressaca que a Marinha do Brasil emitiu. A ressaca abrange o litoral da cidade do Rio, com ondas de até 2,5 metros de altura. A validade deste aviso foi prorrogada neste domingo pela Marinha do Brasil. O período agora vai até as 9h desta terça-feira (17/04/18).

ORIENTAÇÕES DA PREFEITURA DO RIO EM CASOS DE RESSACA:

- Evitar o banho de mar em áreas que estejam em condições de ressaca;- Evitar a prática de esportes no mar;
- Não permanecer em mirantes na orla ou em locais próximos ao mar durante o período de ressaca;
- Os frequentadores de praias devem seguir as orientações das equipes do Corpo de Bombeiros;
- Os pescadores devem evitar navegar durante o período de ressaca;
- Evitar trafegar de bicicleta na orla caso as ondas estejam atingindo a ciclovia;
- Não entrar no mar para resgatar vítimas de acidente. Neste caso, acione imediatamente as equipes do Corpo de Bombeiros pelo telefone 193.

 Clique em m.me/operacoesrio e cadastre-se no nosso serviço de envio de alertas.

Principais intervenções

Esquema especial de trânsito na Estrada da Barra da Tijuca

A Estrada da Barra da Tijuca continua com a interdição de uma faixa, entre a Barrinha e o Itanhangá (entre as pontes Velha e Nova), devido ao deslizamento de rochas ocorrido no último domingo (08/04). A CET-Rio informa que foram efetuados os seguintes ajustes operacionais:

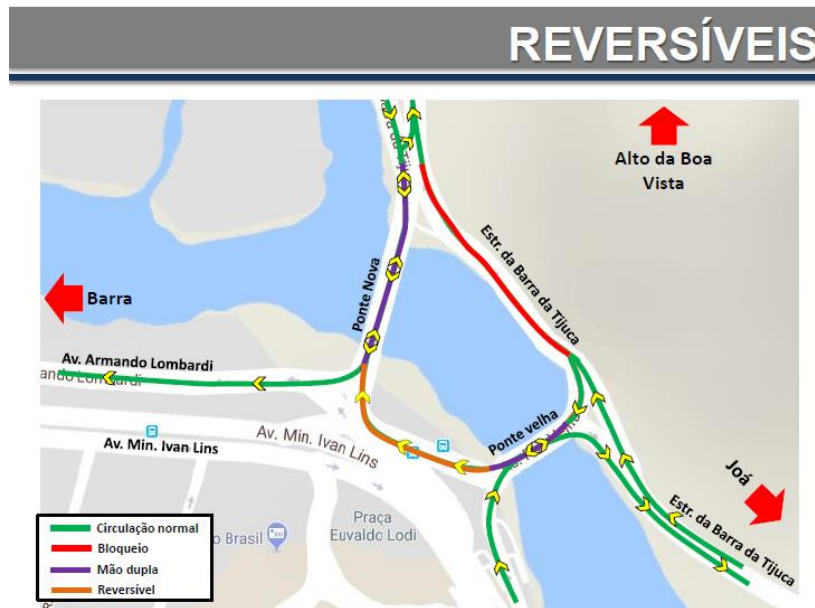
Dias úteis:

- **Até 14h**, a circulação na área se dará da forma habitual, com o trânsito na Ponte velha seguindo sentido Barrinha e Itanhangá e a Ponte Nova operando em mão única, sentido Av. Ministro Ivan Lins. Nesse período, quem segue em direção ao Itanhangá, ou sai da Barrinha, terá uma faixa liberada no trecho da obra;
- **Das 14h às 19h**, para privilegiar o sentido com a maior demanda de tráfego, a Ponte Nova irá operar em mão dupla, permitindo que duas faixas estejam liberadas no sentido Itanhangá/Alto da Boavista/saída da Barrinha;
- **Após 19h**, a configuração do trecho volta ao usual, com ambas as pontes operando em mão única.

Fins de semana:

Nos fins de semana, a circulação de trânsito na região Estrada da Barra da Tijuca irá ocorrer da mesma forma que nos dias de semana, das 19h às 14h (ou seja, sem reversíveis e com a saída da Barrinha operando em uma faixa).

Confira todos os detalhes no link: <http://bit.ly/Circulacaoltanhang>



Zona Norte

Trecho da Avenida Maracanã segue bloqueado

Em 23 de fevereiro, devido à queda de uma árvore, houve afundamento de pista na Av. Maracanã, altura do nº1.455, próximo à Praça dos Cavalinhos. A Comlurb – Companhia Municipal de Limpeza Urbana da Cidade do Rio de Janeiro – já retirou a árvore, que caiu sobre as margens do Rio Maracanã. Com a queda, além do afundamento de pista, houve danos na calha do rio. A Defesa Civil e a Secomserma – Secretaria Municipal de Conservação e Meio Ambiente – atuaram no local. No momento, equipes da Rio Águas atuam para estabilizar a área afetada. O trecho próximo à Rua Palmira Gonçalves Maia segue bloqueado ao trânsito e o desvio é feito pela Rua Radmaker.

Botafogo x Palmeiras no Engenhão nesta segunda-feira (16/04)

Para evento esportivo, a partir de 20h, haverá interdição de vias a partir de 17h e término previsto para 01h do dia subsequente, das seguintes vias:

- Rua Doutor Padilha, entre a Rua Arquias Cordeiro e a Rua Piauí;
- Rua Goiás, entre a Rua Guilhermina e a Rua José dos Reis;
- Rua Arquias Cordeiro, compreendido entre a Rua José dos Reis e a Rua Dona Tereza;
- Rua Guineza, entre a Rua Bento Gonçalves e a Rua Goiás;
- Rua Coronel Cunha Leal;
- Rua Sales Guimarães, entre a Rua Henrique Scheid e a Rua Comendador João Carneiro de Almeida.

ALTERNATIVAS DE DESVIOS

- Veículos procedentes da Rua Arquias Cordeiro com destino à Rua José dos Reis seguirão pela Rua Piauí, Avenida Dom Hélder Câmara (sentido Pilares), retorno na alça do Viaduto Cristóvão Colombo, Avenida Dom Hélder Câmara (sentido Centro), Rua Henrique Scheid e Rua José dos Reis;
- Veículos procedentes da Rua Goiás com destino à Rua Arquias Cordeiro seguirão pela Rua Guilhermina, Rua Engenheiro Nazaré, Avenida Dom Hélder Câmara, Rua José Bonifácio e Rua Arquias Cordeiro.

Proibição do estacionamento a partir de 00h e 01min do dia 16/04 nas seguintes vias:

- Rua Doutor Padilha;
- Rua José dos Reis, entre a Rua das Oficinas e a Rua Arquias Cordeiro;
- Rua Henrique Scheid;
- Rua das Oficinas;
- Rua Coronel Cunha Leal;
- Rua Arquias Cordeiro;
- Rua Gentil de Araújo;

- Rua Benício de Abreu;
- Rua General Clarindo;

BLOQUEIOS

*Rua Arquias Cordeiro X Rua Doutor Padilha;

> **A critério operacional, para auxiliar o escoamento do público, deverão ser realizadas as seguintes interdições:**

1. A partir do início do segundo tempo da partida:

Rua Doutor Padilha X Rua Piauí;
 Rua das Oficinas X Rua Gentil de Araújo;
 Rua Coronel Cunha Leal x Rua Piauí;

2. No final da partida:

Rua Guilhermina X Rua Goiás;
 Rua Guineza X Rua Bento Gonçalves.

Não haverá estacionamento para veículos no entorno do evento.

A recomendação é que os torcedores utilizem os transportes públicos, preferencialmente o trem.

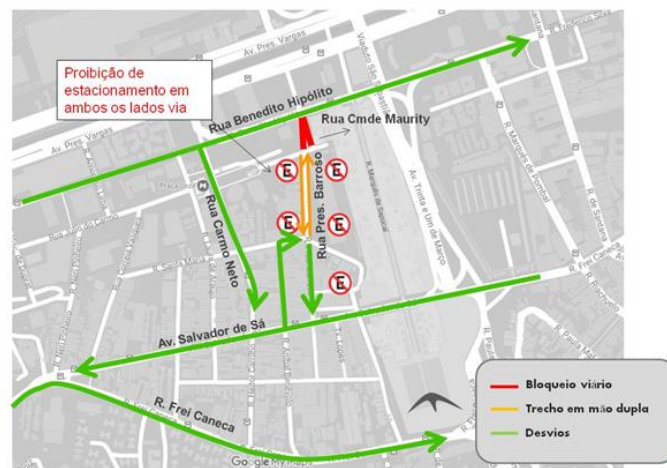
Centro

Interdições para obras na Av. Francisco Bicalho

A Avenida Francisco Bicalho terá a interdição de uma faixa da pista lateral, no sentido Centro, para realização de sondagem para dar continuidade à obra do coletor tronco Cidade Nova realizado pela Secretaria de Estado do Ambiente através do PSAM (Programa de Saneamento Ambiental dos Municípios do Entorno da Baía de Guanabara). Essa interdição ocorrerá na altura dos viadutos da Supervia e do Metrô, das 7h de sábado (14/04) às 20h de domingo (15/04).

Obras nas ruas Benedito Hipólito e Comandante Maurity mudam trânsito

No sábado, dia 24 de março, foi interditada a Rua Comandante Maurity, entre as ruas Benedito Hipólito e Júlio do Carmo, para dar continuidade à obra do coletor tronco Cidade Nova. A Rua Presidente Barroso passou a operar em mão dupla, no trecho entre as ruas Julio do Carmo e São Martinho, e seu acesso é realizado pelas ruas Salvador de Sá, Aníbal Benévolo e São Martinho. Veículos com destino ao Túnel Santa Bárbara devem preferir a rota pela Rua Carmo Neto e Rua Frei Caneca.



A CET-Rio preparou um esquema especial de trânsito nas principais vias do entorno da obra. Ao todo, a operação contará com a participação de dez homens por dia, entre controladores da CET-Rio, Guardas Municipais e apoiadores de tráfego, que trabalharão para manter a fluidez, ordenar os cruzamentos e orientar pedestres durante todo o período da obra.

Técnicos da CET-Rio vão monitorar toda a área impactada pela obra, através de 42 câmeras no Centro de Operações Rio (COR), permitindo que sejam implantados ajustes na programação dos semáforos com o objetivo de garantir a fluidez do trânsito. Serão utilizados cinco painéis de mensagens variáveis, que informarão sobre a interdição na Francisco Bicalho, condições de trânsito e as rotas de desvio.

Esse trecho da obra tem previsão de término em 90 dias. Abaixo, confira algumas recomendações importantes:

- Uso do TRANSPORTE PÚBLICO é a melhor opção para os deslocamentos da população (trem, metrô e ônibus);
- Recomendamos aos motoristas que não necessitem acessar a área da impactada pela obra, que utilizem rotas alternativas como a Rua Carmo Neto e a Rua Frei Caneca para acesso ao Túnel Santa Bárbara.

Obras na região portuária: alterações próximo à rodoviária

As obras de execução da nova rede de saneamento na Rua General Luís Mendes de Moraes, nas imediações da Rodoviária Novo Rio, tiveram início no dia 16 de março. Para mitigar o impacto no trânsito, a Secretaria Municipal de Transportes, a Companhia de Engenharia de Tráfego do Rio (Cet-Rio), a Companhia de Desenvolvimento Urbano da Região do Porto do Rio de Janeiro (Cdurp) e a Concessionária Porto Novo anunciam operação coordenada para controle e alterações viárias na região.

*Devido às obras, haverá mudança no itinerário de ônibus na região. Confira o que muda no link: http://bit.ly/mudanca_itinerarios_obras_santocristo_150318

Vias Expressas

BRT TransBrasil: Av. Brasil tem interdições entre a Penha e Ramos

No dia 17 de dezembro de 2017, a obra concluiu o trecho da Avenida Brasil, SENTIDO ZONA OESTE, entre Ramos e a Passarela 14 (Penha), com extensão total de 2km. No mesmo dia foi implantada uma nova frente de obras na Av. Brasil, na pista central, SENTIDO CENTRO, na mesma altura do trecho que foi entregue. Veja os detalhes no boletim especial: <http://bit.ly/transbrasil161217>

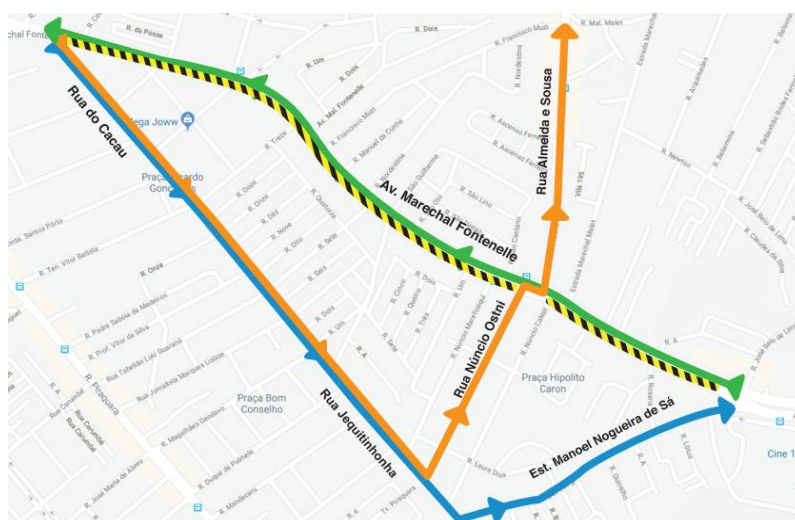
Obras do BRT TransBrasil: interdição também na Av. Brasil, Barros Filho

Desde o dia 3 de dezembro, uma faixa da alça de acesso da Estrada João Paulo para a Avenida Brasil, sentido Oeste, fica bloqueada ao tráfego veicular para a construção da pista lateral da Avenida Brasil. Ônibus e caminhões devem utilizar a Rua Cajurana, sob o Viaduto de Coelho Neto, para fazer o retorno da Avenida Brasil, sentido Centro, para a via, sentido Oeste (Campo Grande). A fim de viabilizar a interdição, desde 2 de dezembro, está proibido estacionar nessa alça.

Zona Oeste

Av. Marechal Fontenelle: segunda fase de obras deve continuar até maio

Desde o dia 3 de março, está interditado um novo trecho da Av. Marechal Fontenelle, sentido Madureira, para a segunda etapa de obras de ampliação do sistema de esgoto da Foz Águas 5. O bloqueio acontece entre a Estr. do Cacau e a Estr. Manoel Nogueira de Sá. Durante a interdição, os veículos com destino a Madureira são desviados pelas ruas do Cacau, Jequitinhonha e Estrada Manuel Nogueira de Sá. Já os veículos com destino a Magalhães Bastos e Vila Militar são desviados pelas ruas do Cacau, Jequitinhonha, Núncio Ostni e Almeida e Sousa. No sentido Bangu, não há interdições. Este fechamento tem duração aproximada de 2 meses.



Durante o período da obra, os motoristas devem utilizar, preferencialmente, a Estrada General Canrobert da Costa e a Transolímpica para seguirem sentido Recreio e Barra da Tijuca. Já para o sentido Madureira a opção é seguir pela Avenida Duque de Caxias. Os caminhões vindos da Avenida Santa Cruz, com destino ao comércio local, devem usar o desvio obrigatório pela Rua Piraquara. Mais informações aqui: <http://bit.ly/obraMalFontenelle030318>

Veja regras para circulação de veículos de carga e para operação de carga e descarga no município. Confira as restrições para este tipo de atividade em nosso boletim especial: <http://bit.ly/CargaedescargaRJ121217>

Veja interdições viárias autorizadas na cidade do Rio de Janeiro, em decorrência de obras, eventos e outros motivos, no boletim de interdições programadas: <http://bit.ly/interdicoes6h-160418>

Transporte **SUPERVIA**

Os ramais Deodoro, Japeri, Belford Roxo, Santa Cruz e Santa Cruz operam normalmente.

VLT

Segundo o VLT Carioca, linhas 1e 2 operam normalmente.

BRT

Os três corredores (TransCarioca, TransOlímpica e TransOeste) operam normalmente.

METRO RIO

Segundo o MetrôRio, as linhas 1, 2 e 4 operam normalmente.

Informações dos aeroportos

A RIOgaleão e a Infrero informam que os aeroportos Antônio Carlos Jobim (Galeão) e Santos Dumont operam em condições visuais para pousos e decolagens. Até 10h30, dos 45 voos realizados no Galeão, dois atrasaram. Já no Santos Dumont, dos 56 voos programados, dois sofreram atrasos e 1 foi cancelado.

Defesa Civil

A Defesa Civil do município registrou 11 ocorrências das 5h31 às 10h30 desta segunda-feira, 16 de abril. Em caso de emergência, ligue 199.