



RIO

Prefeitura do Rio Informa

Boletim de Notícias do Centro de Operações Rio

CENTRO DE OPERAÇÕES RIO



NUBLADO A ENCOBERTO COM PANCADAS DE CHUVA

Terça-feira
18/04/17

26°
18°

Principais intervenções

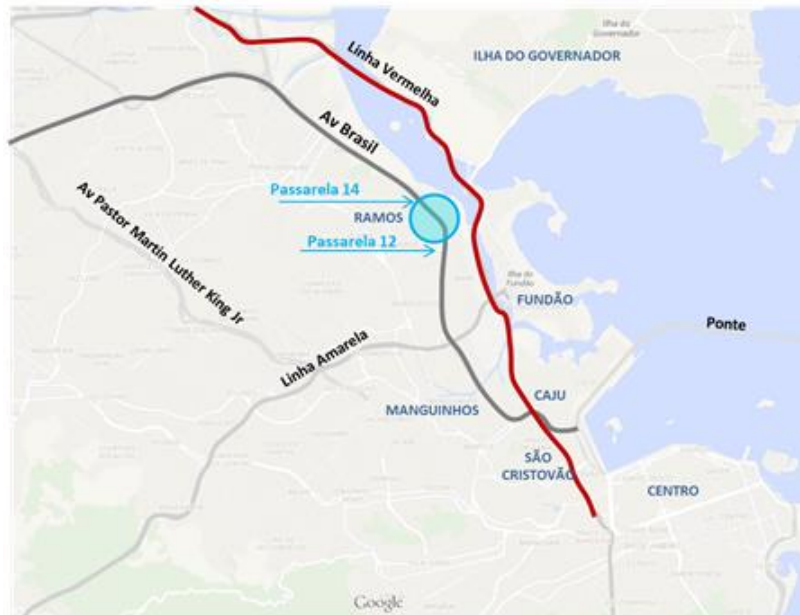


Informações sobre o trânsito em tempo real no Twitter: www.twitter.com/operacoesrio

AV. BRASIL | pista central do sentido Zona Oeste interditada, em Ramos

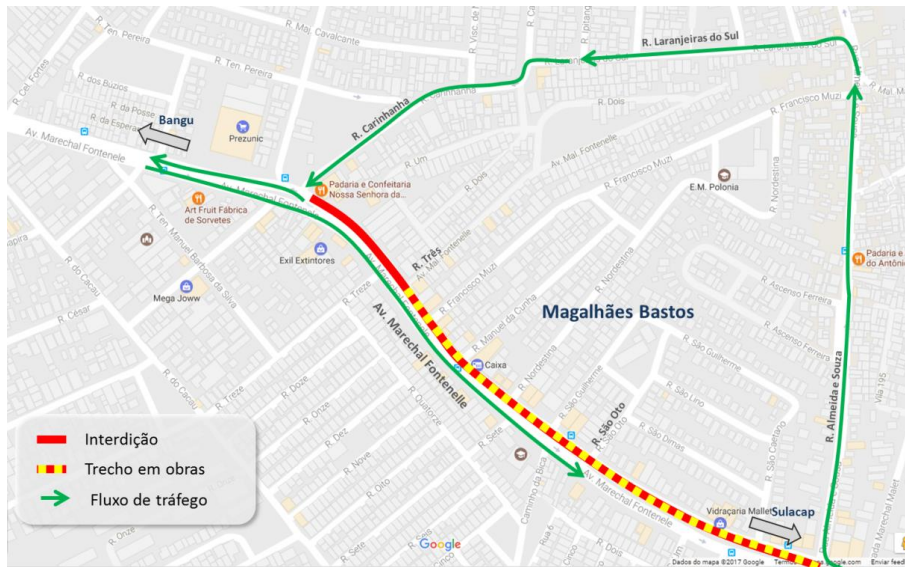
Em direção ao Centro, a pista central opera em mão-dupla no trecho da interdição. Prefeitura divulga rotas alternativas e recomenda o uso de transporte público

Desde a manhã do último sábado, **15 de abril**, em função da retomada das obras do BRT TransBrasil, foi implantada nova frente de obras na Avenida Brasil, ocupando totalmente a pista central do sentido Zona Oeste (quatro faixas), no trecho entre as passarelas 12 e 14 (Ramos). **Para minimizar os impactos, a pista central do sentido Centro opera com duas faixas reversíveis:** com duas faixas para cada sentido. Caminhões e carretas estão proibidos de trafegar nas reversíveis, tendo trânsito liberado apenas nas pistas centrais da via. Confira todos os detalhes no nosso boletim especial: http://bit.ly/ObraTransBrasil_AvBrasil2017



Avenida Marechal Fontenelle tem trecho fechado para obras

Desde a manhã deste sábado, 15 de abril, a Avenida Marechal Fontenelle tem trecho interditado, no sentido Bangu, entre a Rua Almeida e Souza e a Rua Carinhanha. O bloqueio é feito para a realização de obras de ampliação do sistema de esgoto da Foz Águas 5. Neste trecho, serão construídas redes de esgoto e a interligação do sistema à ETE Deodoro. Esta interdição tem término previsto para o dia 15 de junho.



A CET-Rio preparou um esquema especial de trânsito nas principais vias do entorno da obra. A operação de trânsito contará com a participação de 60 homens por dia, entre Guardas Municipais, controladores da CET-Rio e apoiadores de tráfego, que trabalharão para manter a fluidez, coibir o estacionamento irregular, ordenar os cruzamentos, orientar pedestres e efetuar os bloqueios durante todo o período da obra.

ROTAS ALTERNATIVAS:

Durante o período da obra, os motoristas deverão utilizar, preferencialmente, a Transolímpica e a Estrada General Canrobert da Costa para seguirem sentido Realengo e Bangu. Como opção de desvio local deverá ser utilizada a seguinte rota: Rua Almeida e Souza, Rua Laranjeiras do Sul e Rua Carinhonha.

Para atender ao desvio de tráfego será implantado regime de mão única na Rua Laranjeiras do Sul e o estacionamento será proibido em toda sua extensão em ambos os sentidos.

Centro

Trânsito mudou próximo à Prefeitura no sábado (15/04)

A Prefeitura do Rio, por meio da Companhia de Engenharia de Tráfego do Rio de Janeiro (CET-Rio), comunica mudanças da circulação viária nas adjacências da Prefeitura desde este sábado, 15 de abril. A Rua Amoroso Lima, entre a Avenida Presidente Vargas e a Rua Afonso Cavalcanti, passou a ter seu sentido de circulação invertido, operando em direção a Rua Afonso Cavalcanti. A mudança visa melhorar o acesso à região da Prefeitura (CASS) e entorno.



Rua Amoroso Lima tem sentido invertido a partir deste sábado

Obras do Tronco Coletor Cidade Nova contam com esquema de trânsito

Um esquema especial de trânsito para a região central do município do Rio de Janeiro foi elaborado pela Prefeitura, em virtude da obra do Coletor Tronco Cidade Nova, que começou dia 2 e prevê a implantação do coletor-tronco para captação de 860 l/s de esgoto e a conexão com o coletor-tronco Alegria, com destino final na ETE Alegria para tratamento. Saiba mais: <http://bit.ly/TroncoColetorCidadeNova>

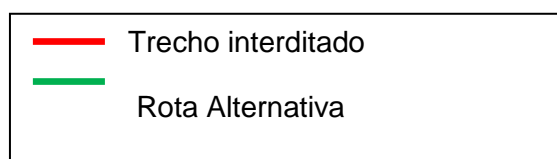
Vias Expressas

Circulação viária noturna no Elevado Paulo de Frontin será interrompida para a realização de serviços de poda de árvore

Nesta terça e quarta-feira, dias 18 e 19 de abril, respectivamente, a Av. Engenheiro Freyssinet (conhecida como Elevado Paulo de Frontin, por estar posicionada acima da Av. Paulo de Frontin) será totalmente interdita, em direção à Lagoa, de 23h50 até 5h do dia subsequente. O fechamento, feito pela CET-Rio, ocorrerá para que a Comlurb possa realizar a poda da copa de árvores existentes ao longo da via.

Com o bloqueio, motoristas deverão utilizar, como rota alternativa, a Av. Paulo de Frontin e, em sequência, o Túnel Rebouças. A operação de trânsito terá a participação de seis controladores de tráfego, que trabalharão nos bloqueios, na fluidez e orientando os motoristas, e contará com o apoio de uma pick-up, duas motocicletas e um reboque, que ficará posicionado em ponto estratégico, efetuando a interdição e retirando veículos quebrados ou acidentados da via

INTERDIÇÕES DO SENTIDO LAGOA:



Linha Amarela tem interdições para obras até 30 de abril

Desde 27 de março, são realizadas interdições na Linha Amarela, para a realização de obras e manutenção. As intervenções ocorrerão até 30 de abril, da seguinte forma:

- Uma faixa, alternadamente, nos dois sentidos, entre o viaduto sobre a Estrada do Gabinal e a interligação com a Linha Vermelha, de segunda a sexta-feira, das 10h às 17h e das 22h às 5h do dia subsequente, e aos sábados, domingos e feriados, das 7h às 17h e das 22h às 5h. O desvio ocorrerá pelas faixas não interditadas;
- Uma faixa, alternadamente, em ambos os sentidos, das pistas das alças de acessos e saídas da Linha Amarela, em toda a extensão, entre o viaduto sobre a Estrada do Gabinal e a Linha Vermelha, das 10h às 17h e das 22h às 5h do dia subsequente. O desvio ocorrerá pela faixa não interditada.
- Uma galeria, alternadamente, em ambos os sentidos, dos túneis: Engenheiro Raymundo Paula Soares, Geólogo Enzo Tótis e Enaldo Cravo Peixoto, localizados na Linha Amarela, das 22h às 5h do dia subsequente. Veículos procederão ao desvio pelas galerias não interditadas dos túneis, com a ocorrência de mudança na circulação viária.

Será implantado regime de duplo sentido nas seguintes condições:

- Para o fechamento dos túneis Engenheiro Raymundo Paula Soares, Geólogo Enzo Tótis e Enaldo Cravo Peixoto, sentido Ilha do Fundão, as alças de acessos da Freguesia e da Estrada do Pau Ferro deverão ser interditadas, ocorrendo mudança na circulação viária nas galerias dos túneis não interditadas e no leito da Linha Amarela, entre a Praça do Pedágio e as proximidades da Rua Geremário Dantas, passando a ser: duas faixas utilizadas para o sentido Barra da Tijuca e uma faixa utilizada para o sentido Ilha do Fundão, das 22h às 5h do dia subsequente.
- Para o fechamento dos túneis Engenheiro Raymundo Paula Soares, Geólogo Enzo Tótis e Enaldo Cravo Peixoto, sentido Barra da Tijuca, as alças de saída da Estrada do Pau Ferro deverão ser interditadas, ocorrendo mudança na circulação viária nas galerias dos túneis não interditadas e no leito da Linha Amarela, entre a Praça do Pedágio e as proximidades da Rua Geremário Dantas, passando a ser: duas faixas utilizadas para o sentido Ilha do Fundão e uma faixa utilizada para o sentido Barra da Tijuca, das 22h às 5h do dia subsequente.

Regras de circulação de veículos de carga e descarga no Rio de Janeiro

Está proibida a entrada e circulação de veículos de carga, e a operação de carga e descarga, em diversas ruas do município do Rio de Janeiro. A proibição é das 6h às 10h e das 17h às 21h, de segunda-feira a sexta-feira, em dias úteis. Acesse o boletim e veja todas as informações: <http://bit.ly/Cargaedescarga>

Veja interdições viárias autorizadas na cidade do Rio de Janeiro, em decorrência de obras, eventos e outros motivos, no boletim de interdições programadas: <http://bit.ly/PrincipaisInterdicoes>



BRT

Segundo o consórcio BRT Rio, a estação Cesarão 3 está fechada. Com isso, não está sendo feito parada no local. As demais estações operam normalmente.

SUPERVIA

Segundo a Supervia, os ramais de Santa Cruz, Deodoro, Saracuruna, Japeri e Belford Roxo operam normalmente.

VLT

A linha 1 está operando normalmente. O serviço da Linha 2 (Saara / Praça Quinze) inicia duas horas mais cedo, começando a circular às 6h, em vez das 8h, desde o dia 17/04. O funcionamento seguirá até as 14h, sem cobrança de passagem.

METRO RIO

Segundo o MetrôRio, as linhas 1, 2 e 4 operam normalmente. Nos fins de semana e feriados a transferência entre as linhas 1 e 2 é feita na estação Estácio.

Promoção exclusiva para cartões Pré-Pago na Linha 4

Até 30 de abril, os usuários que embarcarem nas cinco estações da Linha 4 (Nossa Senhora da Paz, Jardim de Alah, Antero de Quental, São Conrado e Jardim Oceânico) e na linha de extensão Antero de Quental – Gávea do Metrô Na Superfície, poderão realizar a viagem por R\$ 3,00, válida apenas para compras realizadas com o cartão pré-pago do MetrôRio, que será vendido nas máquinas de autoatendimento e nas bilheterias. Os passageiros que deixarem o sistema em uma das estações das Linhas 1 e 2 e voltarem por uma dessas estações (das Linhas 1 e 2) deverão ter saldo suficiente no cartão para pagar a passagem no valor de R\$ 4,30.

Metrô Rio: Linha 4 vai da Barra até a Tijuca direto

Desde 25 de março, a Linha 4 do metrô operará com ligação direta com a linha 1, acabando com a necessidade de transferência na estação General Osório, em Ipanema. Com isso, o tempo de viagem foi encurtado e o passageiro que embarca na estação Jardim Oceânico, na Barra, chega em 30 minutos no Centro do Rio, por exemplo.

Funcionamento (Linha 4 - Jardim Oceânico x Uruguai):

- Segunda-feira a sábado (das 5h à meia-noite);
- Domingos e feriados (das 7h às 23h);
- Integração com o BRT na Estação Jardim Oceânico.

Informações dos aeroportos

A Rio Galeão informa que o Aeroporto Internacional Antônio Carlos Jobim, o Galeão, opera em condições visuais para pousos e decolagens. Até as 5h30 de hoje, dois voos foram realizados sem registro de problemas.

Defesa Civil

A Defesa Civil do município registrou três ocorrências entre as 17h31 desta segunda-feira, 17, e as 5h30 desta terça-feira, 18 de abril. Em caso de emergência, ligue 199.

Previsão do Tempo

Previsão para o Município do Rio de Janeiro

	Manhã 18/04/2017	Tarde 18/04/2017	Noite 18/04/2017	Madrugada 19/04/2017
Condição do tempo				
Céu	Nublado a Encoberto	Nublado a Encoberto	Nublado	Nublado
Precipitação	Chuva fraca a moderada isolada	Chuva fraca a moderada isolada	Chuva fraca isolada	Sem chuva
Vento	Fraco a Moderado de SE/S	Fraco a Moderado de SE/S	Fraco de SE/S	Fraco de E/SE
Tendência da Temperatura	Declínio	Declínio	Declínio	Estável

Previsão das temperaturas máximas e mínimas para o dia 18/04/2017

Barra/Jacarepaguá	Centro/Grande Tijuca	Zona Norte	Zona Oeste	Zona Sul
Máx.: 25 °C Mín.: 20 °C	Máx.: 26 °C Mín.: 18 °C	Máx.: 26 °C Mín.: 19 °C	Máx.: 25 °C Mín.: 18 °C	Máx.: 25 °C Mín.: 19 °C

Tábua de Marés (Fonte: DHN)

Previsão para o Município do Rio de Janeiro

	Manhã 18/04/2017	Tarde 18/04/2017	Noite 18/04/2017	Madrugada 19/04/2017
	Alta: 0,8m às 06h26min do dia 18/04/2017			
	Baixa: 0,5m às 14h49min do dia 18/04/2017			
	Alta: 0,8m às 22h00min do dia 18/04/2017			
	Baixa: 0,6m às 04h00min do dia 19/04/2017			
Previsão sinótica do dia 18/04/2017				
Nesta terça-feira ventos úmidos sopram do oceano em direção ao continente e deixam o tempo instável na cidade do Rio de Janeiro. A previsão é de céu encoberto a nublado, com chuva fraca a moderada ao longo do dia. Os ventos serão fracos a moderados e as temperaturas estarão em declínio, sendo 26°C a máxima prevista e 18°C a mínima.				



Metrô Rio: Estação Jardim Oceânico vai operar 24 horas

Operação especial vai facilitar a ida e a volta do público da Cidade do Rock ao longo dos sete dias de evento. Esta parceria inédita com o Rock in Rio vai atender a todos que forem assistir aos shows nos dias 15, 16, 17, 21, 22, 23 e 24 de setembro.

Durante os dias do evento, a estação Jardim Oceânico, que faz integração com o BRT, ficará aberta 24 horas para embarque. As demais estações funcionarão somente para desembarque após o horário normal – de segunda a sábado, das 5h à meia-noite, e domingo, das 7h às 23h.