



RIO

Prefeitura do Rio Informa

Boletim de Notícias do Centro de Operações Rio

CENTRO DE OPERAÇÕES RIO



NUBLADO A PARCIALMENTE NUBLADO

Quarta-feira
19/04/17

29°
17°

Principais intervenções



Informações sobre o trânsito em tempo real no Twitter: www.twitter.com/operacoesrio

Obra da TransBrasil: Prefeitura implanta duas agulhas, ligando a pista lateral à central, sentido Centro, no trecho de Ramos e Bonsucesso

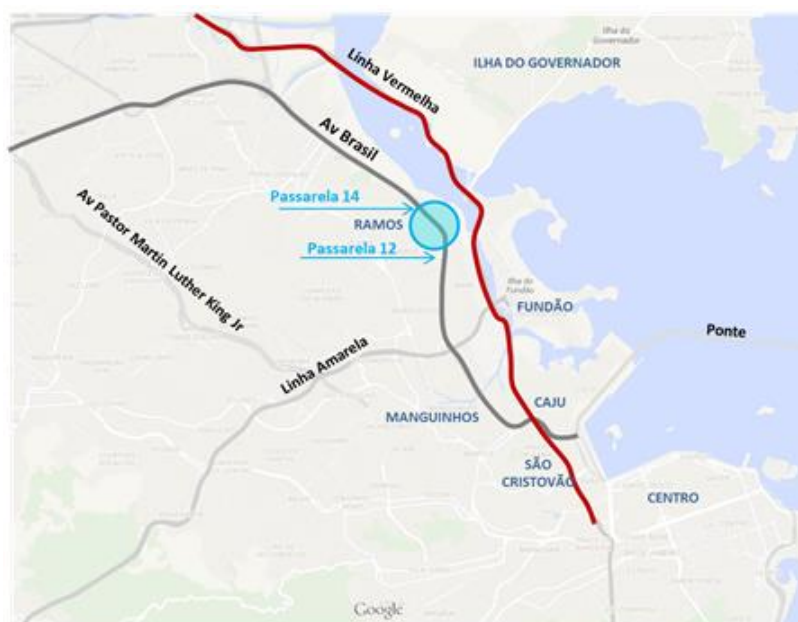
Em direção ao Centro, a pista central opera com faixas reversíveis no trecho da interdição. Prefeitura divulga rotas alternativas e recomenda o uso de transporte público

A partir desta quarta-feira (19/04), estarão em operação na Avenida Brasil, sentido Centro, duas novas agulhas, ligando a pista lateral à central, sendo uma em Ramos, próximo à concessionária Borgauto, e a outra em Bonsucesso, pouco antes da saída da Linha Amarela.

Desde sábado, 15, em função da retomada das obras do BRT TransBrasil, foi implantada nova frente na Avenida Brasil, ocupando totalmente a pista central, sentido Zona Oeste (quatro faixas), no trecho entre as passarelas 12 e 14, no bairro de Ramos. Para minimizar os impactos, a pista central, sentido Centro, opera com duas faixas reversíveis. Ou seja, a pista central, sentido Centro, funciona com duas faixas em cada sentido.

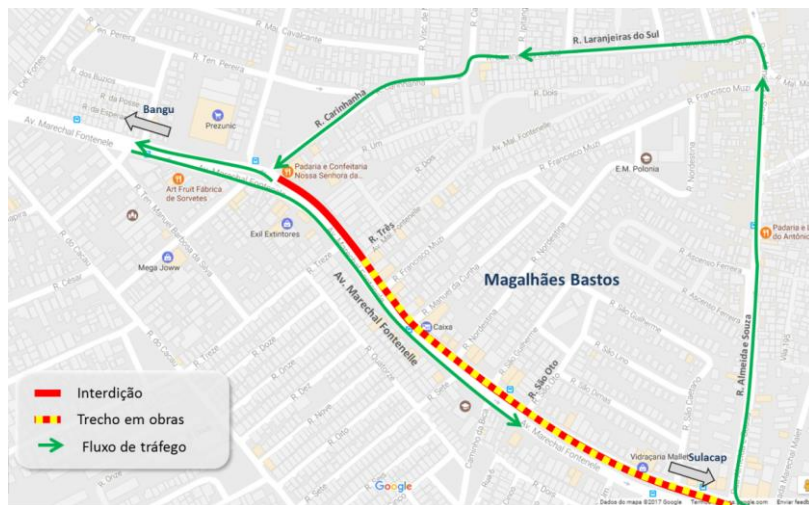
Essas faixas reversíveis têm como objetivo proporcionar um aumento da capacidade de escoamento do fluxo. Caminhões e carretas estão proibidos de utilizá-la.

Todas as informações estão disponíveis no boletim especial: http://bit.ly/ObraTransBrasil_AvBrasil2017



Avenida Marechal Fontenelle tem trecho fechado para obras

Desde a manhã deste sábado, 15 de abril, a Avenida Marechal Fontenelle tem trecho interditado, no sentido Bangu, entre a Rua Almeida e Souza e a Rua Carinhanha. O bloqueio é feito para a realização de obras de ampliação do sistema de esgoto da Foz Águas 5. Neste trecho, serão construídas redes de esgoto e a interligação do sistema à ETE Deodoro. Está interdição tem término previsto para o dia 15 de junho.



A CET-Rio preparou um esquema especial de trânsito nas principais vias do entorno da obra. A operação de trânsito contará com a participação de 60 homens por dia, entre Guardas Municipais, controladores da CET-Rio e apoiadores de tráfego, que trabalharão para manter a fluidez, coibir o estacionamento irregular, ordenar os cruzamentos, orientar pedestres e efetuar os bloqueios durante todo o período da obra.

ROTAS ALTERNATIVAS:

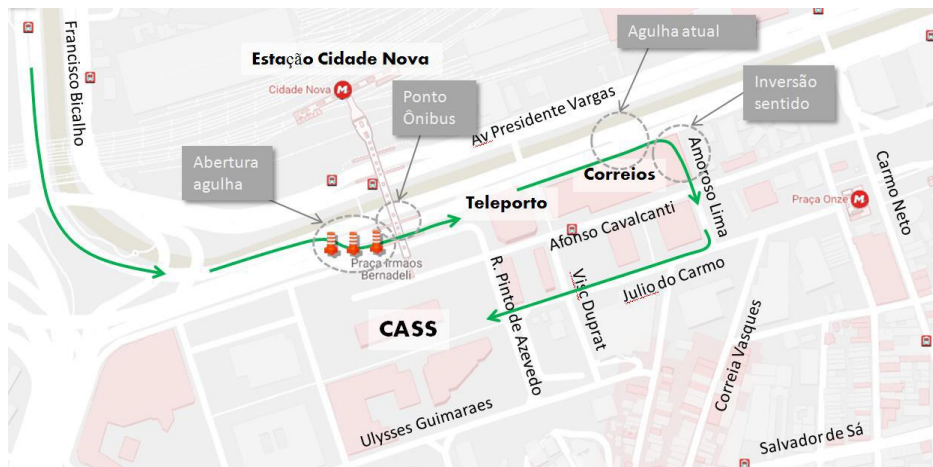
Durante o período da obra, os motoristas deverão utilizar, preferencialmente, a Transolímpica e a Estrada General Canrobert da Costa para seguirem sentido Realengo e Bangu. Como opção de desvio local deverá ser utilizada a seguinte rota: Rua Almeida e Souza, Rua Laranjeiras do Sul e Rua Carinhanha.

Para atender ao desvio de tráfego será implantado regime de mão única na Rua Laranjeiras do Sul e o estacionamento será proibido em toda sua extensão em ambos os sentidos.

Centro

Trânsito mudou próximo à Prefeitura no sábado (15/04)

A Prefeitura do Rio, por meio da Companhia de Engenharia de Tráfego do Rio de Janeiro (CET-Rio), comunica mudanças da circulação viária nas adjacências da Prefeitura desde este sábado, 15 de abril. A Rua Amoroso Lima, entre a Avenida Presidente Vargas e a Rua Afonso Cavalcanti, passou a ter seu sentido de circulação invertido, operando em direção a Rua Afonso Cavalcanti. A mudança visa melhorar o acesso à região da Prefeitura (CASS) e entorno.



Rua Amoroso Lima tem sentido invertido a partir deste sábado

Obras do Tronco Coletor Cidade Nova contam com esquema de trânsito

Um esquema especial de trânsito para a região central do município do Rio de Janeiro foi elaborado pela Prefeitura, em virtude da obra do Coletor Tronco Cidade Nova, que começou dia 2 e prevê a implantação do coletor-tronco para captação de 860 l/s de esgoto e a conexão com o coletor-tronco Alegria, com destino final na ETE Alegria para tratamento. Saiba mais: <http://bit.ly/TroncoColetorCidadeNova>

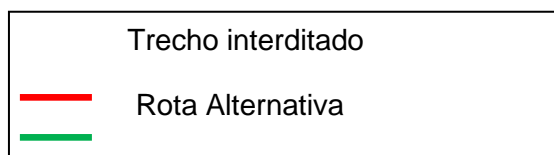
Vias Expressas

Circulação viária noturna no Elevado Paulo de Frontin será interrompida para a realização de serviços de poda de árvore

Nesta quarta-feira, 19 de abril, a Av. Engenheiro Freyssinet (conhecida como Elevado Paulo de Frontin, por estar posicionada acima da Av. Paulo de Frontin) será totalmente interdita, em direção à Lagoa, de 23h50 até 5h do dia subsequente. O fechamento, feito pela CET-Rio, ocorrerá para que a Comlurb possa realizar a poda da copa de árvores existentes ao longo da via.

Com o bloqueio, motoristas deverão utilizar, como rota alternativa, a Av. Paulo de Frontin e, em sequência, o Túnel Rebouças. A operação de trânsito terá a participação de seis controladores de tráfego, que trabalharão nos bloqueios, na fluidez e orientando os motoristas, e contará com o apoio de uma pick-up, duas motocicletas e um reboque, que ficará posicionado em ponto estratégico, efetuando a interdição e retirando veículos quebrados ou acidentados da via.

INTERDIÇÕES DO SENTIDO LAGOA:



Linha Amarela tem interdições para obras até 30 de abril

Desde 27 de março, são realizadas interdições na Linha Amarela, para a realização de obras e manutenção. As intervenções ocorrerão até 30 de abril, da seguinte forma:

- Uma faixa, alternadamente, nos dois sentidos, entre o viaduto sobre a Estrada do Gabinal e a interligação com a Linha Vermelha, de segunda a sexta-feira, das 10h às 17h e das 22h às 5h do dia subsequente, e aos sábados, domingos e feriados, das 7h às 17h e das 22h às 5h. O desvio ocorrerá pelas faixas não interditas;

- Uma faixa, alternadamente, em ambos os sentidos, das pistas das alças de acessos e saídas da Linha Amarela, em toda a extensão, entre o viaduto sobre a Estrada do Gabinal e a Linha Vermelha, das 10h às 17h e das 22h às 5h do dia subsequente. O desvio ocorrerá pela faixa não interditada.
- Uma galeria, alternadamente, em ambos os sentidos, dos túneis: Engenheiro Raymundo Paula Soares, Geólogo Enzo Tótis e Enaldo Cravo Peixoto, localizados na Linha Amarela, das 22h às 5h do dia subsequente. Veículos procederão ao desvio pelas galerias não interditadas dos túneis, com a ocorrência de mudança na circulação viária.

Será implantado regime de duplo sentido nas seguintes condições:

- Para o fechamento dos túneis Engenheiro Raymundo Paula Soares, Geólogo Enzo Tótis e Enaldo Cravo Peixoto, sentido Ilha do Fundão, as alças de acessos da Freguesia e da Estrada do Pau Ferro deverão ser interditadas, ocorrendo mudança na circulação viária nas galerias dos túneis não interditadas e no leito da Linha Amarela, entre a Praça do Pedágio e as proximidades da Rua Geremário Dantas, passando a ser: duas faixas utilizadas para o sentido Barra da Tijuca e uma faixa utilizada para o sentido Ilha do Fundão, das 22h às 5h do dia subsequente.
- Para o fechamento dos túneis Engenheiro Raymundo Paula Soares, Geólogo Enzo Tótis e Enaldo Cravo Peixoto, sentido Barra da Tijuca, as alças de saída da Estrada do Pau Ferro deverão ser interditadas, ocorrendo mudança na circulação viária nas galerias dos túneis não interditadas e no leito da Linha Amarela, entre a Praça do Pedágio e as proximidades da Rua Geremário Dantas, passando a ser: duas faixas utilizadas para o sentido Ilha do Fundão e uma faixa utilizada para o sentido Barra da Tijuca, das 22h às 5h do dia subsequente.

Regras de circulação de veículos de carga e descarga no Rio de Janeiro

Está proibida a entrada e circulação de veículos de carga, e a operação de carga e descarga, em diversas ruas do município do Rio de Janeiro. A proibição é das 6h às 10h e das 17h às 21h, de segunda-feira a sexta-feira, em dias úteis. Acesse o boletim e veja todas as informações: <http://bit.ly/Cargaedescarga>

Veja interdições viárias autorizadas na cidade do Rio de Janeiro, em decorrência de obras, eventos e outros motivos, no boletim de interdições programadas: <http://bit.ly/PrincipaisInterdicoes>



Segundo o consórcio BRT Rio, a estação Cesarão 3 está fechada. Com isso, não está sendo feito parada no local. As demais estações operam normalmente.

SUPERVIA

Segundo a Supervia, os ramais de Santa Cruz, Deodoro, Saracuruna, Japeri e Belford Roxo operam normalmente.

Trem extra no ramal Saracuruna devido às obras do BRT na Av. Brasil

A SuperVia incluiu, nesta terça-feira, um trem extra na programação do ramal Saracuruna, na parte da manhã, com partida da estação Gramacho para a Central do Brasil. A medida tem como objetivo oferecer mais conforto aos passageiros que optarem pelo trem na ida para o Centro do Rio em função das interdições na Avenida Brasil pelas obras do BRT Transbrasil.

Trens extras para o jogo entre Fluminense e Goiás, nesta 4ª feira (19)

Hoje 18/04), para que você, torcedor, possa voltar para casa com conforto e rapidez após curtir o jogo entre Fluminense e Goiás, às 21h45, no Maracanã, a SuperVia preparou um planejamento especial de trens. Após o jogo serão oferecidas viagens extras com destino às estações Santa Cruz, Japeri e Saracuruna. Todas elas serão realizadas em trens com ar-condicionado com partidas da estação Maracanã.

VLT

A linha 1 está operando normalmente. O serviço da Linha 2 (Saara / Praça Quinze) inicia duas horas mais cedo, começando a circular às 6h, em vez das 8h, desde o dia 17/04. O funcionamento seguirá até as 14h, sem cobrança de passagem.

METRO RIO

Segundo o MetrôRio, as linhas 1,2 e 4 operam normalmente. Nos fins de semana e feriados a transferência entre as linhas 1 e 2 é feita na estação Estácio.

Promoção exclusiva para cartões Pré-Pago na Linha 4

Até 30 de abril, os usuários que embarcarem nas cinco estações da Linha 4 (Nossa Senhora da Paz, Jardim de Alah, Antero de Quental, São Conrado e Jardim Oceânico) e na linha de extensão Antero de Quental – Gávea do Metrô Na Superfície, poderão realizar a viagem por R\$ 3,00, válida apenas para compras realizadas com o cartão pré-pago do MetrôRio, que será vendido nas máquinas de autoatendimento e nas bilheterias. Os passageiros que deixarem o sistema em uma das estações das Linhas 1 e 2 e voltarem por uma dessas estações (das Linhas 1 e 2) deverão ter saldo suficiente no cartão para pagar a passagem no valor de R\$ 4,30.

Linha 4 vai da Barra até a Tijuca direto

Desde 25 de março, a Linha 4 do metrô operar com ligação direta com a linha 1, acabando com a necessidade de transferência na estação General Osório, em Ipanema. Com isso, o tempo de viagem foi encurtado e o passageiro que embarca na estação Jardim Oceânico, na Barra, chega em 30 minutos no Centro do Rio, por exemplo.

Funcionamento (Linha 4 - Jardim Oceânico x Uruguai):

- Segunda-feira a sábado (das 5h à meia-noite);
- Domingos e feriados (das 7h às 23h);
- Integração com o BRT na Estação Jardim Oceânico.

🎯 Informações dos aeroportos

A Rio Galeão informa que o Aeroporto Internacional Antônio Carlos Jobim, o Galeão, opera em condições visuais para pousos e decolagens. Até as 5h30 de hoje, dois voos foram realizados sem registro de problemas.

🎯 Defesa Civil

A Defesa Civil do município registrou duas ocorrências entre as 17h31 desta terça-feira, 18, e as 5h30 desta quarta-feira, 19 de abril. Em caso de emergência, ligue 199.

🎯 Rock in Rio

Metrô Rio: Estação Jardim Oceânico vai operar 24 horas

Operação especial vai facilitar a ida e a volta do público da Cidade do Rock ao longo dos sete dias de evento. Esta parceria inédita com o Rock in Rio vai atender a todos que forem assistir aos shows nos dias 15, 16, 17, 21, 22, 23 e 24 de setembro.

Durante os dias do evento, a estação Jardim Oceânico, que faz integração com o BRT, ficará aberta 24 horas para embarque. As demais estações funcionarão somente para desembarque após o horário normal – de segunda a sábado, das 5h à meia-noite, e domingo, das 7h às 23h.

Previsão do Tempo



Previsão para o Município do Rio de Janeiro

	Manhã 19/04/2017	Tarde 19/04/2017	Noite 19/04/2017	Madrugada 20/04/2017
Condição do tempo				
Céu	Nublado	Nublado a Parcialmente Nublado	Parcialmente Nublado	Parcialmente Nublado
Precipitação	Sem chuva	Sem chuva	Sem chuva	Sem chuva
Vento	Fraco de NE/E	Fraco a Moderado de E/SE	Fraco de NE/E	Fraco de NE/E
Tendência da Temperatura	Estável	Estável	Estável	Estável

Previsão das temperaturas máximas e mínimas para o dia 19/04/2017

Barra/Jacarepaguá	Centro/Grande Tijuca	Zona Norte	Zona Oeste	Zona Sul
Máx.: 29 °C Mín.: 20 °C	Máx.: 28 °C Mín.: 17 °C	Máx.: 29 °C Mín.: 20 °C	Máx.: 28 °C Mín.: 18 °C	Máx.: 27 °C Mín.: 19 °C

Tábua de Marés (Fonte: DHN)

Alta: 0,8m às 07h30min do dia 19/04/2017
Baixa: 0,4m às 15h58min do dia 19/04/2017
Alta: 0,9m às 00h11min do dia 20/04/2017
Baixa: 0,5m às 05h00min do dia 20/04/2017

Previsão sinótica do dia 19/04/2017

O novo posicionamento de um sistema de alta pressão favorece a redução do transporte de umidade do mar para a cidade do Rio de Janeiro. Assim, a previsão é de céu nublado passando a parcialmente nublado ao longo desta quarta-feira. Há poucas chances de ocorrer chuva fraca isolada no período da manhã. Os ventos terão intensidade fraca a moderada e as temperaturas ficarão estáveis, com máxima prevista de 29°C e mínima de 17°C.