



RIO

Prefeitura do Rio Informa

Boletim de Notícias do Centro de Operações Rio

CENTRO DE OPERAÇÕES RIO



CLARO A
PARCIALMENTE
NUBLADO

Sexta-feira
21/04/17

33°
17°

Principais intervenções



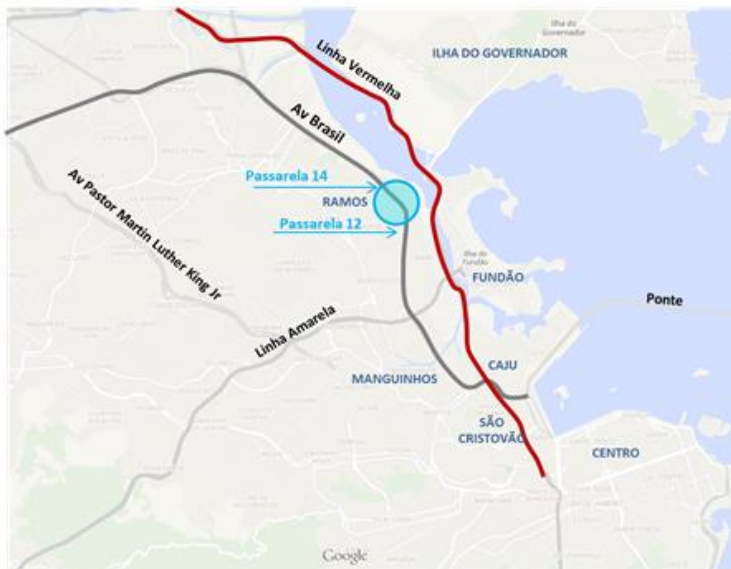
Informações sobre o trânsito em tempo real no Twitter: www.twitter.com/operacoesrio

São Jorge: festejos trarão interdições ao Centro e às zonas Norte e Sul

Bairros do Centro e das zonas Norte e Sul receberão os festejos de São Jorge, neste domingo, 23 de abril. Diversas ruas contarão com interdições para procissões e concentração dos fiéis. Veja, abaixo, todo o detalhamento do esquema operacional de tráfego preparado pela CET-Rio. Saiba mais: bit.ly/NotaSaoJorge

Obra da TransBrasil: Prefeitura implanta duas agulhas, ligando a pista lateral à central, sentido Centro, no trecho de Ramos e Bonsucesso

Em direção ao Centro, a pista central opera com faixas reversíveis no trecho da interdição. Prefeitura divulga rotas alternativas e recomenda o uso de transporte público



Desde quarta-feira (19/04), estão em operação na Avenida Brasil, sentido Centro, duas novas agulhas, ligando a pista lateral à central, sendo uma em Ramos, próximo à concessionária Borgauto, e a outra em Bonsucesso, pouco antes da saída da Linha Amarela.

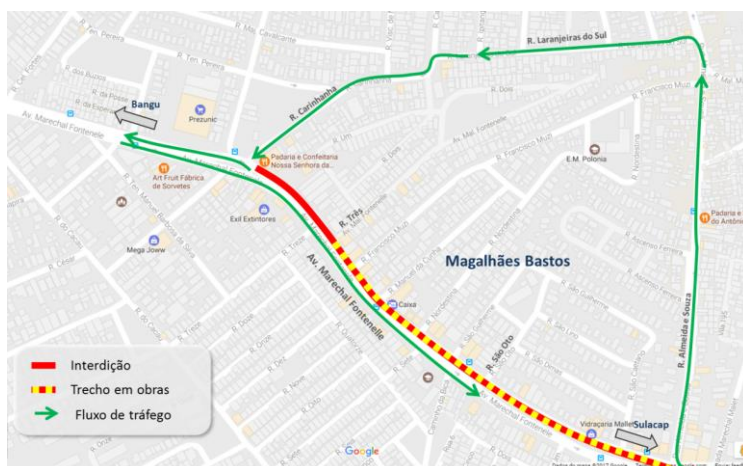
Desde o último sábado, 15, em função da retomada das obras do BRT Transbrasil, foi implantada nova frente na Avenida Brasil, ocupando totalmente a pista central, sentido Zona Oeste (quatro faixas), no trecho entre as passarelas 12 e 14, no bairro de Ramos. Para minimizar os impactos, a pista central, sentido Centro, opera com duas faixas reversíveis. Ou seja, a pista central, sentido Centro, funciona com duas faixas em cada sentido.

Essas faixas reversíveis têm como objetivo proporcionar um aumento da capacidade de escoamento do fluxo. Caminhões e carretas estão proibidos de utilizá-la. Todas as informações estão disponíveis no boletim especial: http://bit.ly/ObraTransBrasil_AvBrasil2017

Avenida Marechal Fontenelle tem trecho fechado para obras

Desde a manhã deste sábado, 15 de abril, a Avenida Marechal Fontenelle tem trecho interditado, no sentido Bangu, entre a Rua Almeida e Souza e a Rua Carinhonha. O bloqueio é feito para a realização de obras de ampliação do

sistema de esgoto da Foz Águas 5. Neste trecho, serão construídas redes de esgoto e a interligação do sistema à ETE Deodoro. Esta interdição tem término previsto para o dia 15 de junho.



A CET-Rio preparou um esquema especial de trânsito nas principais vias do entorno da obra. A operação de trânsito contará com a participação de 60 homens por dia, entre Guardas Municipais, controladores da CET-Rio e apoiadores de tráfego, que trabalharão para manter a fluidez, coibir o estacionamento irregular, ordenar os cruzamentos, orientar pedestres e efetuar os bloqueios durante todo o período da obra.

ROTAS ALTERNATIVAS:

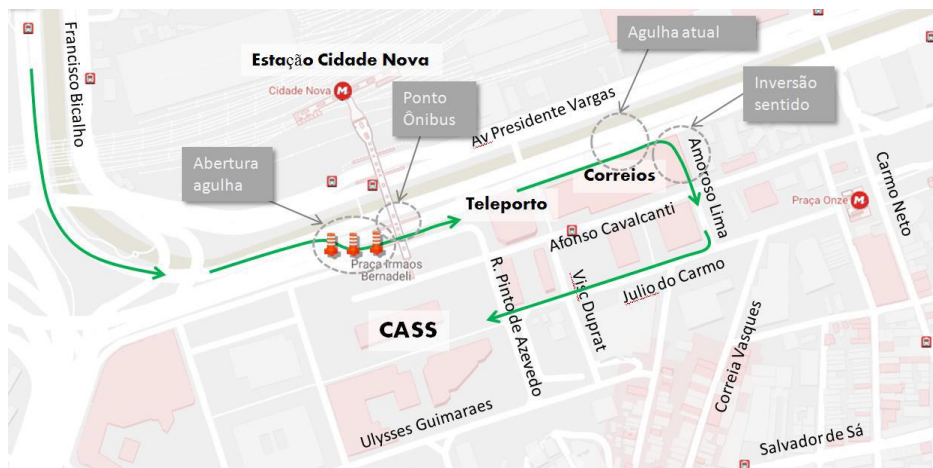
Durante o período da obra, os motoristas deverão utilizar, preferencialmente, a Transolímpica e a Estrada General Canrobert da Costa para seguirem sentido Realengo e Bangu. Como opção de desvio local deverá ser utilizada a seguinte rota: Rua Almeida e Souza, Rua Laranjeiras do Sul e Rua Carinhanha.

Para atender ao desvio de tráfego será implantado regime de mão única na Rua Laranjeiras do Sul e o estacionamento será proibido em toda sua extensão em ambos os sentidos.

Centro

Trânsito mudou próximo à Prefeitura no sábado (15/04)

A Prefeitura do Rio, por meio da Companhia de Engenharia de Tráfego do Rio de Janeiro (CET-Rio), comunica mudanças da circulação viária nas adjacências da Prefeitura desde este sábado, 15 de abril. A Rua Amoroso Lima, entre a Avenida Presidente Vargas e a Rua Afonso Cavalcanti, passou a ter seu sentido de circulação invertido, operando em direção a Rua Afonso Cavalcanti. A mudança visa melhorar o acesso à região da Prefeitura (CASS) e entorno.



Rua Amoroso Lima tem sentido invertido a partir deste sábado

Obras do Tronco Coletor Cidade Nova contam com esquema de trânsito

Um esquema especial de trânsito para a região central do município do Rio de Janeiro foi elaborado pela Prefeitura, em virtude da obra do Coletor Tronco Cidade Nova, que começou dia 2 e prevê a implantação do coletor-tronco para captação de 860 l/s de esgoto e a conexão com o coletor-tronco Alegria, com destino final na ETE Alegria para tratamento. Saiba mais: <http://bit.ly/TroncoColetorCidadeNova>

Zona Norte

Festejos de São Jorge trarão interdições à Zona Norte e Centro

Os bairros de Quintino, Piedade, Cascadura e Centro receberão os festejos de São Jorge, no domingo, dia 23 de abril. Diversas ruas contarão com interdições para as procissões e concentração de fiéis. Veja, abaixo, todo o detalhamento do esquema operacional de tráfego preparado pela CET-Rio: <http://bit.ly/NotaSaoJorge>

Vias Expressas

Túnel Marcello Alencar terá interdição para manutenção, até 16 de junho



A partir da próxima segunda-feira, dia 24 de abril, as duas galerias do Túnel Marcello Alencar serão fechadas, durante a noite, todos os dias de semana, para a execução dos serviços de manutenção. Já durante o fim de semana, o Túnel Marcello Alencar vai operar normalmente com as duas galerias abertas.

Entre segunda e quinta-feira o fechamento, em ambos os sentidos, ocorrerá das 22h às 05h. Às sextas-feiras o fechamento será das 23h às 06h. Esses bloqueios estão programados para ocorrer até dia 16 de junho.

Desvios

- Sentido Zona Sul: Via Binário do Porto > Av. Barão de Tefé > Rua Camerino > Av. Presidente Vargas > Av. Passos > Praça Tiradentes > Av. República do Paraguai > Rua Teixeira de Freitas > Av. Beira Mar;
- Sentido Avenida Brasil: Trevo dos Estudantes > Av. Beira Mar > Av. Presidente Antônio Carlos > Rua Primeiro de Março > Av. Presidente Vargas.

Linha Amarela tem interdições para obras até 30 de abril

Desde 27 de março, são realizadas interdições na Linha Amarela, para a realização de obras e manutenção. As intervenções ocorrerão até 30 de abril, da seguinte forma:

- Uma faixa, alternadamente, nos dois sentidos, entre o viaduto sobre a Estrada do Gabinal e a interligação com a Linha Vermelha, de segunda a sexta-feira, das 10h às 17h e das 22h às 5h do dia subsequente, e aos sábados, domingos e feriados, das 7h às 17h e das 22h às 5h. O desvio ocorrerá pelas faixas não interditadas;
- Uma faixa, alternadamente, em ambos os sentidos, das pistas das alças de acessos e saídas da Linha Amarela, em toda a extensão, entre o viaduto sobre a Estrada do Gabinal e a Linha Vermelha, das 10h às 17h e das 22h às 5h do dia subsequente. O desvio ocorrerá pela faixa não interditada.
- Uma galeria, alternadamente, em ambos os sentidos, dos túneis: Engenheiro Raymundo Paula Soares, Geólogo Enzo Tóti e Enaldo Cravo Peixoto, localizados na Linha Amarela, das 22h às 5h do dia subsequente. Veículos procederão ao desvio pelas galerias não interditadas dos túneis, com a ocorrência de mudança na circulação viária.

Será implantado regime de duplo sentido nas seguintes condições:

- Para o fechamento dos túneis Engenheiro Raymundo Paula Soares, Geólogo Enzo Tótis e Enaldo Cravo Peixoto, sentido Ilha do Fundão, as alças de acessos da Freguesia e da Estrada do Pau Ferro deverão ser interditadas, ocorrendo mudança na circulação viária nas galerias dos túneis não interditadas e no leito da Linha Amarela, entre a Praça do Pedágio e as proximidades da Rua Geremário Dantas, passando a ser: duas faixas utilizadas para o sentido Barra da Tijuca e uma faixa utilizada para o sentido Ilha do Fundão, das 22h às 5h do dia subsequente.
- Para o fechamento dos túneis Engenheiro Raymundo Paula Soares, Geólogo Enzo Tótis e Enaldo Cravo Peixoto, sentido Barra da Tijuca, as alças de saída da Estrada do Pau Ferro deverão ser interditadas, ocorrendo mudança na circulação viária nas galerias dos túneis não interditadas e no leito da Linha Amarela, entre a Praça do Pedágio e as proximidades da Rua Geremário Dantas, passando a ser: duas faixas utilizadas para o sentido Ilha do Fundão e uma faixa utilizada para o sentido Barra da Tijuca, das 22h às 5h do dia subsequente.

Regras de circulação de veículos de carga e descarga no Rio de Janeiro

Está proibida a entrada e circulação de veículos de carga, e a operação de carga e descarga, em diversas ruas do município do Rio de Janeiro. A proibição é das 6h às 10h e das 17h às 21h, de segunda-feira a sexta-feira, em dias úteis. Acesse o boletim e veja todas as informações: <http://bit.ly/Cargaedescarga>

Veja interdições viárias autorizadas na cidade do Rio de Janeiro, em decorrência de obras, eventos e outros motivos, no boletim de interdições programadas: <http://bit.ly/PrincipaisInterdicoes>



BRT

As estações operam normalmente.

SUPERVIA

Segundo a Supervia, os ramais de Santa Cruz, Deodoro, Saracuruna, Japeri e Belford Roxo operam normalmente.

Trem extra no ramal Saracuruna devido às obras do BRT na Av. Brasil

A SuperVia incluiu, desde terça-feira, um trem extra na programação do ramal Saracuruna, na parte da manhã, com partida da estação Gramacho para a Central do Brasil. A medida tem como objetivo oferecer mais conforto aos passageiros que optarem pelo trem na ida para o Centro do Rio em função das interdições na Avenida Brasil pelas obras do BRT Transbrasil.

VLT

A linha 1 está operando normalmente. O serviço da Linha 2 (Saara / Praça Quinze) inicia duas horas mais cedo, começando a circular às 6h, em vez das 8h, desde o dia 17/04. O funcionamento seguirá até as 14h, sem cobrança de passagem.

METRO RIO

Segundo o MetrôRio, as linhas 1,2 e 4 operam normalmente.

Promoção exclusiva para cartões Pré-Pago na Linha 4

Até 30 de abril, os usuários que embarcarem nas cinco estações da Linha 4 (Nossa Senhora da Paz, Jardim de Alah, Antero de Quental, São Conrado e Jardim Oceânico) e na linha de extensão Antero de Quental – Gávea do Metrô Na Superfície, poderão realizar a viagem por R\$ 3,00, válida apenas para compras realizadas com o cartão pré-pago do MetrôRio, que será vendido nas máquinas de autoatendimento e nas bilheterias. Os passageiros que deixarem o sistema em uma das estações das Linhas 1 e 2 e voltarem por uma dessas estações (das Linhas 1 e 2) deverão ter saldo suficiente no cartão para pagar a passagem no valor de R\$ 4,30.

Linha 4 vai da Barra até a Tijuca direto

Desde 25 de março, a Linha 4 do metrô operará com ligação direta com a linha 1, acabando com a necessidade de transferência na estação General Osório, em Ipanema. Com isso, o tempo de viagem foi encurtado e o passageiro que embarca na estação Jardim Oceânico, na Barra, chega em 30 minutos no Centro do Rio, por exemplo.

Funcionamento (Linha 4 - Jardim Oceânico x Uruguai):

- Segunda-feira a sábado (das 5h à meia-noite);
- Domingos e feriados (das 7h às 23h);
- Integração com o BRT na Estação Jardim Oceânico.

PONTE RIO-NITERÓI

Ecoponte prepara esquema de tráfego para o feriado de Tiradentes

Mais de 700 mil veículos cruzarão a Ponte Rio-Niterói durante o feriado de Tiradentes. A estimativa é da concessionária Ecoponte, que prevê quinta-feira (20) e segunda-feira (24) como os dias de maior movimento, com 86 mil e 162 mil veículos, respectivamente, trafegando pela via. Por isso, haverá esquema especial. Viaturas de socorro, guinchos e motos estarão posicionados em pontos estratégicos da rodovia para garantir rapidez na liberação das pistas.

AUTOPISTA FLUMINENSE

Autopista Fluminense faz esquema especial para o feriado de Tiradentes

A Autopista Fluminense preparou um esquema de tráfego para o feriado de Tiradentes, que contará com equipes de prontidão e painéis informativos em pontos estratégicos. De acordo com a concessionária, o maior fluxo deve ser observado nesta quinta-feira, com previsão de 82 mil veículos trafegando pela BR-101 em direção à Região dos Lagos. Na volta, no domingo (23), é esperado um movimento de 107 mil veículos.

- 20 de abril (quinta-feira): 82 mil veículos
- 21 de abril (sexta-feira): 76 mil veículos
- 22 de abril (sábado): 65 mil veículos
- 23 de abril (domingo): 107 mil veículos
- 24 de abril (segunda-feira): 80 mil veículos

📍 Informações dos aeroportos

A Rio Galeão informa que o Aeroporto Internacional Antônio Carlos Jobim, o Galeão, opera em condições visuais para pousos e decolagens. Até as 5h30 de hoje, dois voos foram realizados sem problemas.

📍 Defesa Civil

A Defesa Civil do município registrou três ocorrências entre as 17h31 desta quinta-feira, 20, e as 5h30 desta sexta-feira, 21 de abril. Em caso de emergência, ligue 199.

Metrô Rio: Estação Jardim Oceânico vai operar 24 horas

Operação especial vai facilitar a ida e a volta do público da Cidade do Rock ao longo dos sete dias de evento. Esta parceria inédita com o Rock in Rio vai atender a todos que forem assistir aos shows nos dias 15, 16, 17, 21, 22, 23 e 24 de setembro.

Durante os dias do evento, a estação Jardim Oceânico, que faz integração com o BRT, ficará aberta 24 horas para embarque. As demais estações funcionarão somente para desembarque após o horário normal – de segunda a sábado, das 5h à meia-noite, e domingo, das 7h às 23h.

Previsão do Tempo

Previsão para o Município do Rio de Janeiro				
	Manhã 21/04/2017	Tarde 21/04/2017	Noite 21/04/2017	Madrugada 22/04/2017
Condição do tempo				
Céu	Claro a Parcialmente Nublado	Parcialmente Nublado a Nublado	Nublado	Nublado
Precipitação	Sem chuva	Sem chuva	Sem chuva	Pancadas de chuva isoladas
Vento	Fraco de N/NE	Fraco a Moderado de E/SE	Moderado a Forte de NW/N	Moderado a Forte de W/NW
Tendência da Temperatura	Estável	Estável	Estável	Estável

Previsão das temperaturas máximas e mínimas para o dia 21/04/2017

Barra/Jacarepaguá	Centro/Grande Tijuca	Zona Norte	Zona Oeste	Zona Sul
Máx.: 33 °C Mín.: 21 °C	Máx.: 32 °C Mín.: 18 °C	Máx.: 33 °C Mín.: 19 °C	Máx.: 33 °C Mín.: 17 °C	Máx.: 31 °C Mín.: 20 °C

Tábua de Marés (Fonte: DHN)

Alta: 0,9m às 11h58min do dia 21/04/2017

Baixa: 0,2m às 17h56min do dia 21/04/2017

Alta: 1,1m às 00h41min do dia 22/04/2017

Previsão sinótica do dia 21/04/2017

A aproximação de uma frente fria muda o tempo na cidade do Rio ao longo desta sexta-feira. A previsão é de aumento gradativo da nebulosidade a partir do período da tarde, e no final do dia há possibilidade de ocorrer pancadas de chuva em pontos isolados. Os ventos irão intensificar no decorrer do período, sendo que durante a noite pode ocorrer rajada de vento forte. As temperaturas continuarão estáveis, com máxima prevista de 33°C e mínima de 17°C.

Qualidade do Ar

Condições meteorológicas observadas no período:

A atuação do sistema de alta pressão, ocasionou um céu parcialmente nublado, com períodos de claro. Desta forma, se observou uma manutenção nas concentrações dos poluentes, onde a qualidade do ar ficou classificada como

BOA na maior parte dos locais monitorados e, nas estações Bangu, Campo Grande e Pedra de Guaratiba, REGULAR.

Tendência da qualidade do ar para as próximas 24h:

Com a atuação do sistema de alta pressão, haverá um aumento nas temperaturas locais. Assim espera-se uma ligeira elevação nas concentrações dos poluentes, o que deverá deixar a qualidade do ar classificada como BOA e REGULAR nas localidades monitoradas.

ESTAÇÃO DE MONITORAMENTO DA QUALIDADE DO AR	ÍNDICE DE QUALIDADE DO AR (IQA)	POLUENTE DETERMINANTE DO IQA	CLASSIFICAÇÃO DA QUALIDADE DO AR
CENTRO	23	O ₃	BOA
COPACABANA	42	PM ₁₀	BOA
SÃO CRISTÓVÃO	32	O ₃	BOA
TIJUCA	27	O ₃	BOA
IRAJÁ	41	O ₃	BOA
BANGU	68	O ₃	REGULAR
CAMPO GRANDE	60	O ₃	REGULAR
PEDRA DE GUARATIBA	59	O ₃	REGULAR
U. M.G.M. BANGU	38	PM ₁₀	BOA

Legenda: O₃ – Ozônio; PM₁₀ – Material Particulado; NO₂ – Dióxido de Nitrogênio.

*Boletim enviado pela SMAC às 16h do dia 20/04/17.