



Trânsito e transportes para o Carnaval Rio 2019

A Prefeitura do Rio apresentou nesta quarta-feira, dia 27 de fevereiro, a megaoperação para o Carnaval 2019. Neste boletim, você encontra as informações sobre interdições e alterações no trânsito para os desfiles das escolas de samba no Sambódromo e na Estrada Intendente Magalhães e informações sobre o esquema especial nos transportes.

Para ver todos os detalhes sobre a atuação dos órgãos municipais, acesse aqui: <http://bit.ly/2IHayDI>



SAMBÓDROMO

Será implantado esquema especial de trânsito no Centro da cidade e em todos os seus acessos, a partir de 27/02/2019, quarta-feira. A operação de trânsito contará com a participação de 610 Agentes de Trânsito da Prefeitura, entre Guardas Municipais, CET-Rio e apoiadores de tráfego, que trabalharão para manter a fluidez, coibir o estacionamento irregular, ordenar os cruzamentos, orientar pedestres e efetuar os bloqueios viários necessários.

Serão disponibilizados 10 reboques para desobstrução de vias, 20 motocicletas e 12 veículos operacionais.

Também serão utilizados 18 painéis de mensagens variáveis entre fixos e móveis que informarão sobre os horários dos diversos fechamentos e sobre as condições do tráfego. O Centro de Operações da Prefeitura estará monitorando toda a área do evento com 60 câmeras, possibilitando que técnicos da CET-Rio implantem ajustes na programação dos semáforos com o objetivo de garantir a fluidez do trânsito.

DESFILE DAS ESCOLAS DO GRUPO "SÉRIE A" - DIA 01/03/2019 (Sexta-feira)

A movimentação das escolas do Grupo de Acesso se iniciará na madrugada de quarta para quinta-feira, com a movimentação da Agremiação Unidos da Ponte, que percorrerá o entre a Avenida Brasil, próximo a Rua Almirante Mariath e a Cidade do Samba, no período entre 0h30m e 04h, havendo previsão de interdições nas adjacências da Rodoviária Novo Rio e o fechamento da Via Binário do Porto no sentido Centro a partir de 01h30m.

Na noite de quinta para sexta-feira, a partir das 22h, o Túnel Rio 450 e a Via Binário do Porto, no sentido Avenida Brasil, fecharão para o início da retirada dos carros alegóricos dos barracões localizados naquela região. Em seguida, à meia noite, será fechada a Av. Presidente Vargas, pista central, sentido Praça da Bandeira, no trecho entre a agulha de acesso para a pista lateral após a Av. Passos, próxima ao prédio da Embratel e o acesso para a pista central após passarela do Metrô Cidade Nova para a chegada dos carros alegóricos, onde ficarão retidos aguardando movimentação futura. Será também interditada a Via Binário do Porto no sentido Centro.

A partir das 11h, será fechada a Av. Presidente Vargas, pista central, sentido Centro, no trecho entre a nova agulha de acesso a pista lateral, antes da passarela do Metrô Cidade Nova e a Rua Visconde da Gávea, para reposicionamento dos carros alegóricos, ação a ser efetuada até às 15h. Caso necessário, dependendo das condições de fluidez local, o tráfego procedente da Praça da Bandeira poderá ser desviado para a Rua Afonso Cavalcanti, ocasião onde será invertido o sentido viário da Rua Amoroso Lima.

Às 15h, será interditada a Rua Benedito Hipólito no trecho entre a Rua Amoroso Lima e a alça de descida da Av. Trinta e um de Março e também as vias do entorno imediato do Sambódromo para preparação do desfile. Neste horário ocorrerá também a liberação da pista central da Av. Presidente Vargas no sentido Praça da Bandeira, momento onde estarão liberadas as duas pistas de saída do Centro.

Às 17h, será interditado o acesso à Av. Presidente Vargas a partir da Av. Francisco Bicalho e da Praça da Bandeira, assim como a Av. Presidente Vargas, pista lateral no sentido Centro até a Praça da República. Neste horário as demais vias do entorno ao Sambódromo também serão fechadas, entre elas a Rua Afonso Cavalcanti, a Av. Salvador de Sá e a Rua de Santana, momento onde o fluxo direcionado ao Centro será desviado para a Rua Itapiru (veículos procedentes da Av. Francisco Bicalho) e para o corredor das ruas Estácio de Sá e Frei Caneca (veículos oriundos da Praça da Bandeira). Será fechado ainda o acesso a Av. Paulo de Frontin (sob o viaduto) no sentido Centro, sendo o trânsito desviado para a Rua Santa Alexandrina. Os retornos existentes na Av. Paulo de Frontin na altura da Cidade Nova também estarão fechados, devendo os motoristas seguirem pela mesma até a altura da Rua do Bispo, onde virarão a esquerda em direção à Rua da Estrela para chegarem ao Centro.

Às 19h30, serão interditadas a Rua Frei Caneca e a Av. Trinta e Um de Março.

Desvio de tráfego de veículos, em função das interdições previstas:

Devido à quantidade e complexidade das interdições a Prefeitura recomenda a utilização de transporte público (trem, metrô, barcas, VLT). Veículos devem evitar circular na região do Centro e, se necessário, priorizar o uso do Túnel Marcello Alencar na ligação da Avenida Brasil / Zona Norte com a Zona Sul.

Se não for possível, os desvios de tráfego serão feitos da seguinte forma:

Vindos da Praça da Bandeira e/ou Tijuca com destino ao Centro:

- Até às 15h deverão seguir pela Av. Presidente Vargas no sentido Candelária;
- Entre 15h e 19h30m deverão seguir pela Rua do Matoso, Rua Haddock Lobo, Rua Estácio de Sá, Rua Frei Caneca, Túnel Martim de Sá, Av. Henrique Valadares, Praça da Cruz Vermelha.
- Após as 19h30m deverão seguir pela Rua do Matoso, Rua Haddock Lobo, Av. Paulo de Frontin, Rua da Estrela, Rua Itapiru, Túnel Martim de Sá, Av. Henrique Valadares, Praça da Cruz Vermelha.

Vindos do Centro pela Rua Visconde do Rio Branco (Praça Tiradentes), com destino à Tijuca: deverão seguir pela Praça da República e Av. Presidente Vargas.

Vindos da Av. Mem de Sá com destino à Tijuca:

- Até às 17h, deverão seguir pela Rua de Santana e Av. Presidente Vargas ou pela Av. Salvador de Sá;
- Após as 17h, deverão seguir pela Rua 20 de Abril, Praça da República e Av. Presidente Vargas.

Vindos da Av. Francisco Bicalho com destino ao Centro:

- Até às 17h, deverão seguir pela Av. Presidente Vargas;
- Após às 17h, deverão seguir pela Av. Paulo de Frontin, Rua da Estrela, Rua Itapiru, Túnel Martim de Sá, Av. Henrique Valadares, Praça da Cruz Vermelha ou seguir pela Rua Equador, Via Binário do Porto, Av. Venezuela, Av. Barão de Tefé, Rua Camerino, Av. Passos e Av. República do Paraguai.

Haverá circulação de carros alegóricos na madrugada de sexta para sábado na Av. Brasil, com interdições programadas para ocorrer entre 01h e 05h.

DESFILE DAS ESCOLAS DO GRUPO “SÉRIE A” - DIA 02/03/2019 (Sábado) E DO GRUPO “ESPECIAL” – DIAS 04 e 05/03/2019 (Domingo e Segunda-Feira)

A partir de 0h de Sábado, dia 02/03/2019, a pista central da Av. Presidente Vargas, sentido Praça da Bandeira, vai ser interditada ao tráfego de veículos, no trecho entre Av. Passos e a última agulha de acesso da pista lateral para a central, para a chegada dos carros alegóricos.

Para permitir o deslocamento das alegorias ocorrerão interdições também na Região Portuária. O Tn. Rio 450 e a Via Binário do Porto no sentido Rodoviária serão interditados às 23h, enquanto a Via Binário do Porto no sentido Centro fechará às 0h30. A Av. Brasil, na altura de Manguinhos, será interditada a partir das 01h, para saída de carros alegóricos do Caju.

As demais interdições e desvios implementados na sexta-feira serão mantidos até o término do primeiro dia de Desfile do Grupo de Acesso.

Às 09h do sábado, serão reabertas as ruas Estácio de Sá e Frei Caneca no sentido Centro, assim como a Av. Trinta e Um de Março e a lateral da Avenida Presidente Vargas sentido Candelária até a altura da Rua Carmo Neto para restabelecer a ligação ao Centro.

A partir das 17h, as vias antes liberadas voltam a ser interditadas para suporte ao segundo dia de Desfile do Grupo de Acesso, para o primeiro e segundo dias de Desfile do Grupo Especial e para o Desfile das Escolas Mirins no Sambódromo, onde ficarão interditadas até às 05h de quarta-feira. A exceção são os corredores viários da Rua Frei Caneca e do Viaduto 31 de Março, que possuem planos próprios de interdição e liberação ao tráfego.

Às 19h de sábado, domingo e segunda os respectivos corredores serão fechados, horário onde todos seguirão pela Rua Itapiru para acesso ao Centro.

DESFILE DAS ESCOLAS DO GRUPO DAS “MIRINS” - DIA 05/03/2019 (Terça-feira)

Serão mantidas as interdições previstas para suporte ao desfile dos Grupos da Série A e Especial, exceto as interdições da Rua de Santana.

A Rua Estácio de Sá e Rua Frei Caneca serão fechadas ao tráfego às 17h de terça-feira com liberação prevista às 02h do dia seguinte.

A liberação total ao tráfego está prevista para ocorrer às 05h de quarta-feira de cinzas.

DEMAIS INTERDIÇÕES PREVISTAS PARA AS ADJACÊNCIAS DO SAMBÓDROMO

- A partir das 14h de sábado (2/3), até às 12h de terça-feira (5/3), a Rua Rivadávia Corrêa será interditada, no trecho entre a Rua da Gamboa e a Via Binário do Porto, para a movimentação dos carros alegóricos da Cidade do Samba.
- Nos dias 27 e 28 de fevereiro e 01, 02, 03, 04 e 05 de março haverá movimentação de carros alegóricos em vias da Região Portuária e do Centro, como a Via Binário do Porto, Av. Venezuela e Praça Mauá.
- A Avenida República do Chile, a Avenida Almirante Barroso e diversas vias do seu entorno, serão interditadas a partir das 00h de sábado, dia 03/03/2019, para desfile Blocos de Enredo. A abertura está programada para ocorrer às 05h de quarta-feira, dia 06/03/2019. O desvio do tráfego será realizado pela Rua Graça Aranha.
- Devido as diversas interdições da Via Binário do Porto, para acesso ao Píer Mauá será montada uma mão dupla na Rua Camerino das 22h de sábado (dia 02/03/2019) até as 12h de terça-feira (dia 05/03/2019).

DESFILE DAS ESCOLAS DO GRUPO DAS “CAMPEÃS” - DIA 17/03/2018

Às 0h serão fechadas as duas pistas centrais da Av. Presidente Vargas, no trecho entre a Praça da República e a Passarela do Metrô Cidade Nova, para a chegada dos carros alegóricos. Serão interditadas também as demais vias no entorno imediato do Sambódromo, inclusive Benedito Hipólito, para preparação do desfile.

Às 14h será interditado o acesso à Av. Presidente Vargas a partir da Av. Francisco Bicalho e da Praça da Bandeira, assim como a Av. Presidente Vargas, pista lateral no sentido Praça da Bandeira/Centro até a Praça da República. Neste horário as demais vias do entorno ao Sambódromo também serão fechadas, entre elas a Afonso Cavalcanti, a Av. Salvador de Sá, Rua Estácio de Sá e Rua Frei Caneca, momento onde o fluxo direcionado ao Centro será desviado para a Rua Itapiru (veículos procedentes da Av. Francisco Bicalho e da Praça da Bandeira). Será fechado ainda o acesso a Av. Paulo de Frontin (sob o viaduto), sendo o trânsito desviado para a Rua Santa Alexandrina.

Às 19h será interditada a Rua de Santana, Avenida 31 de Março e as áreas de estacionamento da Rua Frei Caneca no setor ímpar.

Todas as vias deverão ser liberadas até as 12h de domingo.

ALTERNATIVAS DE CIRCULAÇÃO NO PERÍODO DO CARNAVAL

- Os veículos vindos da Av. Francisco Bicalho com destino ao Centro da cidade deverão seguir pela Av. Paulo de Frontin, Rua Estrela, Rua Itapiru e, sob a saída do Túnel Santa Bárbara, acessar o Túnel Martins de Sá.
- Os veículos vindos da Praça da Bandeira, com destino ao Centro, deverão acessar a Rua do Matoso, Rua Haddock Lobo, Av. Paulo de Frontin, Rua Estrela, Rua Itapiru e, sob a saída do Túnel Santa Bárbara, seguir pelo Túnel Martins de Sá até a Rua do Riachuelo.

- Os veículos vindos da Av. Brasil, com destino ao Centro, deverão utilizar o Túnel Marcelo de Alencar.
- Os veículos vindos da Praça da Bandeira em direção ao Centro ou Botafogo pelo Túnel Santa Bárbara deverão seguir a Rua do Matoso, Rua Haddock Lobo, Av. Paulo de Frontin, Rua Estrela, Rua Itapiru, Rua Dr. Agra e Túnel Martins de Sá, para o Centro. Para Botafogo, é seguir o mesmo trajeto até a Rua Dr. Agra e pegar o retorno para acessar o Túnel Santa Bárbara.
- OPTAR SEMPRE PELO USO DO TRANSPORTE PÚBLICO COLETIVO, SEJA METRÔ, TRENDS, VLT OU BARCAS NO ACESSO AO CENTRO E AO SAMBÓDROMO, VISTO O GRANDE NÚMERO DE INTERDIÇÕES DE VIAS NESTES DIAS E A OCORRÊNCIA DE DIVERSOS BLOCOS DE CARNAVAL.

PROIBIÇÃO DE ESTACIONAMENTO:

Para preservar a circulação de saída dos carros alegóricos e pedestres, além dos locais onde já existe regulamentação de proibição, o estacionamento no entorno do Sambódromo estará proibido da seguinte forma:

A partir das 06h de sexta-feira, dia 01/03/2019 até às 05h de quarta-feira de cinzas, dia 06/03/2019, e no desfile das campeãs, das 06h de sábado, dia 09/03/2019 até às 12h de domingo, do dia 10/03/2019, nas vias internas à área interdita.

- Rua Santa Alexandrina, entre Praça Santa Alexandrina e a Rua Estrela, em ambos os lados da via;
- Praça Condessa Paulo de Frontin, todas as extremidades;
- Rua Aristides Lobo, no trecho entre a Praça Condessa Paulo Frontin e Rua Campos da Paz, em ambos os lados da via;
- Rua Aristides Lobo, no trecho entre a Rua Campos da Paz e a Rua Ambiré Cavalcanti, em ambos os lados da via;
- Rua Estrela, no trecho entre a Av. Paulo de Frontin e a Rua Santa Alexandrina, no lado direito da via;
- Rua Estrela, no trecho entre a Rua Santa Alexandrina e a Rua Barão de Petrópolis, no lado esquerdo da via;
- Praça de Santo Cristo;
- Rua Equador, entre a alça de descida do viaduto de descida do Gasômetro até a Av. Prof. Pereira Reis, em ambos os lados;
- Rua Camerino, em toda a sua extensão, em ambos os lados da via;
- Av. Passos, em toda a sua extensão, em ambos os lados da via;
- Av. República do Paraguai, em toda a sua extensão, em ambos os lados da via;
- Rua Teixeira de Freitas, em toda a sua extensão, em ambos os lados da via;
- Rua Rivadávia Correia, junto a Cidade do Samba, em ambos os lados da via;
- Av. Binário do Porto, no trecho entre a Rua da Gamboa e a Rua Antônio Lage, em ambos os lados da via;
- Av. Venezuela, em toda sua extensão, em ambos os lados da via;
- Av. Pres. Vargas, entre a Av. Rio Branco e o retorno próximo a Cidade Nova, em todas as pistas, em ambos os lados da via;
- Av. Rio Branco, no trecho entre a Av. Pres. Vargas e a Praça Mauá, em ambos os lados da via;
- Rua Frei Caneca, no trecho entre a Rua Marquês de Sapucaí e a Av. Salvador de Sá, em ambos os lados da via;
- Av. Salvador de Sá, no trecho entre a Rua Marquês de Sapucaí e a Rua Frei Caneca, em ambos os lados da via;
- Rua Estácio de Sá, no trecho entre a Rua Néri Pinheiro e a Rua Hélio Beltrão, em ambos os lados da via;
- Rua Hélio Beltrão, no trecho entre a Rua Estácio de Sá e a Rua Ulisses Guimarães, em ambos os lados da via;
- Rua Ulisses Guimarães, no trecho entre a Rua Néri Pinheiro e a Rua Dom Marcos Barbosa, em ambos os lados da via;
- Rua Pinto de Azevedo, no trecho entre a Rua Ulisses Guimarães e a Rua Afonso Cavalcanti, em ambos os lados da via;
- Rua Visconde de Duprat, no trecho entre a Rua Ulisses Guimarães e a Rua Afonso Cavalcanti, em ambos os lados da via;
- Rua Afonso Cavalcanti, no trecho entre a Rua Visconde de Duprat e a Rua Carmo Neto, em ambos os lados da via;
- Rua Júlio do Carmo, no trecho entre a Rua Pinto de Azevedo e a Rua Laura de Araújo, em ambos os lados da via;
- Rua Amoroso Lima, no trecho entre a Rua Júlio do Carmo e a Av. Pres. Vargas;
- Rua Néri Pinheiro, em toda a sua extensão, em ambos os lados da via;
- Rua Correa Vasques, em toda a sua extensão, em ambos os lados da via;
- Rua Santa Maria, em toda a sua extensão, em ambos os lados da via;
- Rua São Martinho, em toda a sua extensão, em ambos os lados da via;
- Rua Laura de Araújo, no trecho entre a Av. Salvador de Sá e a Rua Júlio do Carmo, no lado esquerdo da via;
- Rua Carmo Neto, em toda a sua extensão, em ambos os lados da via;
- Rua Heitor Carrilho, em toda a sua extensão, em ambos os lados da via;
- Rua Viscondessa de Piracininga, no trecho entre a Rua Frei Caneca e a Avenida Salvador de Sá, em ambos os lados;
- Via interna do Condomínio Zé Ketí, no lado direito da via;
- Rua Presidente Barroso, no trecho entre a Av. Salvador de Sá e a Rua Júlio do Carmo, em ambos os lados da via;
- Rua Comandante Maurity, em toda a sua extensão, em ambos os lados da via;
- Rua Benedito Hipólito, em toda a sua extensão, em ambos os lados da via;
- Praça Reverendo Álvaro Reis, em todas as extremidades;
- Travessa Pedregais, em toda a sua extensão, em ambos os lados da via;
- Travessa Onze de Maio, no trecho entre a Rua Tomás Rabelo e a Av. Salvador de Sá, em ambos os lados da via;
- Rua Frederico Silva, em toda a sua extensão, em ambos os lados da via;
- Rua do Catumbi, no trecho entre Largo do Catumbi e Rua Frei Caneca, em ambos os lados da via;

- Rua Estácio de Sá, no trecho entre a Rua Hélio Beltrão e a Rua Haddock Lobo, em ambos os sentidos nos dois lados da via, exceto na área destinada aos táxis regulamentados;
- Rua Joaquim Palhares em toda a sua extensão, em ambos os sentidos nos dois lados, exceto na área destinada aos táxis;
- Rua do Matoso, no trecho entre a Radial Oeste e a Rua Haddock Lobo, em ambos os lados da via;
- Rua Paula Matos, no trecho entre a Rua José de Alencar e Rua Frei Caneca, em ambos os lados da via, exceto na área destinada aos táxis regulamentados;
- Rua José de Alencar, no trecho sobre o Túnel Martim de Sá e a Rua Paula Matos, em ambos os lados da via;
- Rua Haddock Lobo, no trecho entre a Rua do Matoso e a Rua Estácio de Sá, em ambos os lados da via;
- Rua Vinte de Abril, em toda a sua extensão, em ambos os lados da via;
- Rua Carlos Sampaio, no trecho entre a Praça da Cruz Vermelha e a Rua do Senado, em ambos os lados da via;
- Praça da República, no trecho entre a Rua Visconde do Rio Branco e a Av. Pres. Vargas;
- Rua Visconde da Gávea em toda a sua extensão, em ambos os lados da via;
- Av. Paulo de Frontin em toda a sua extensão, em ambas as pistas nos dois lados da via.

A SEOP - SECRETARIA DE ORDEM PÚBLICA ATUARÁ COM REBOQUES BASEADOS EM PONTOS ESTRATÉGICOS E CIRCULANDO NA ÁREA DE ABRANGÊNCIA DO EVENTO COM A FINALIDADE DE REPRIMIR O ESTACIONAMENTO IRREGULAR E GARANTIR A FLUIDEZ DO TRÁFEGO. OS VEÍCULOS ESTACIONADOS IRREGULARMENTE SERÃO REMOVIDOS PARA OS DEPÓSITOS PÚBLICOS MUNICIPAIS.

RECOMENDAÇÕES IMPORTANTES:

- Use preferencialmente o transporte público (trem ou metrô);
- Se for embarcar no Aeroporto Santos Dumont procure antecipar a sua chegada. Existem diversas interdições previstas na Cidade;
- Se possível, evite circular de carro no Centro da Cidade, busque rotas alternativas. Existirá grande número de interdições na região, com especial atenção na sexta e sábado, dia 01 e 02 de março, onde ocorrerá o desfile de blocos e a movimentação de carros alegóricos;
- De 01 a 10 de março, nos dias de carnaval, a Prefeitura monitorará a concentração de público na região da Lapa, contudo não estão previstas interdições ao tráfego na localidade;
- Respeite os locais de proibição de estacionamento e fique atento aos horários de restrição, diversos reboques estarão circulando na região;
- Visando garantir a segurança dos foliões, informamos que a travessia deverá ser realizada exclusivamente na faixa de pedestres e sempre com atenção redobrada;
- É muito importante que sejam respeitadas as orientações dos agentes de trânsito e também de toda sinalização implantada na área;
- Moradores que possuam carro particular e vaga de garagem que necessitem acessar a região interdita do Sambódromo deverão fazê-lo pelo Largo do Estácio, sempre portando comprovante de residência (conta de luz, gás, telefone) para que possam transpor os bloqueios de tráfego;
- Os veículos com adesivo de “Trânsito Livre” deverão sempre afixá-los ao veículo. o Trânsito Livre não é válido para táxis comuns / amarelos;
- O acesso à área interdita do Sambódromo será permitida somente aos moradores devidamente identificados e aos veículos com Trânsito Livre. Existirão pontos de táxis comuns (amarelos) para uso ao término do desfile nas adjacências do Sambódromo. No setor par estes se localizarão na Rua Estácio de Sá e no ímpar na alça de acesso a Av. Trinta e Um de Março.

ESTRADA INTENDENTE MAGALHÃES

ESQUEMA DE TRÁFEGO PARA OS DESFILES DE BLOCOS E DAS ESCOLAS DO GRUPO B, C e D

Será implantado esquema especial de trânsito nos bairros Madureira e Campinho para a realização do Desfile de Blocos de Enredo e Escolas de Samba dos Grupos B, C, D, E e Sábado das Campeãs.

A operação de trânsito contará com a participação de 46 homens entre Agentes de Trânsito e controladores de tráfego contratados, que trabalharão para manter a fluidez, coibir o estacionamento irregular, ordenar os cruzamentos, orientar pedestres e efetuar os bloqueios nas ruas internas.

O Centro de Controle de Operações da Prefeitura estará monitorando toda a área do evento com câmeras, implantando ajustes na programação dos semáforos com o objetivo de garantir a fluidez do trânsito.

PRINCIPAIS INTERDIÇÕES

Dias 02, 03, 04, 05 e 09 de Março, a partir de 16h até às 08h dos dias subsequentes serão interditadas:

- Estrada Intendente Magalhães:
 - pista lado ímpar, entre a Rua Domingos Lopes e a Rua Anália Franco;
 - pista lado par, entre a Rua Domingos Lopes e a Rua Pereira de Figueiredo;
 - Rua Capitão Couto Menezes, entre a Rua Maria José e a Estrada Intendente Magalhães;
- Entorno da Praça dos Lavradores;
 - Rua Carlos Xavier, entre a Rua Maria José e Estrada Intendente Magalhães;
 - Rua Conde de Linhares, entre a Rua Maria José e Estrada Intendente Magalhães;
 - Rua Araçuaí, entre a Rua Ana Teles e Estrada Intendente Magalhães;
 - Rua Cincinato da Silva, entre a Rua Ana Teles e Estrada Intendente Magalhães.

A partir de 23h de sexta-feira dia 01 de Março de 2019, até às 08h de quarta-feira dia 06 de Março de 2019 e a partir das 23h de sexta-feira dia 08 de Março de 2019, até às 08h de domingo dia 10 de Fevereiro de 2018, será interditada, para estacionamento de carros alegóricos, a Rua Domingos Lopes, pista sentido Madureira, trecho compreendido entre a Avenida Ernani Cardoso e a Rua Maria Lopes.

A partir de 23h de sexta-feira dia 01 de Março de 2019, até às 08h de quarta-feira dia 06 de Março de 2019 e a partir das 23h de sexta-feira dia 08 de Março de 2019 às 08h de domingo dia 10 de Março de 2019, ocorrerá a interdição intermitente, para passagem de carros alegóricos, na interseção da Rua Domingos Lopes com Estrada Intendente Magalhães.

DESVIOS DE TRÁFEGO EM FUNÇÃO DAS INTERDIÇÕES PREVISTAS

- Veículos procedentes da Estrada Intendente Magalhães com destino ao Viaduto Negrão de Lima seguirão pela Rua Ernani Cardoso, Rua Padre Manso e Viaduto Negrão de Lima;
- Veículos procedentes da Rua Domingos Lopes com destino a Estrada Intendente Magalhães seguirão Rua Maria José, Rua Andrade Araújo, Rua Maria José, Rua Pereira de Figueiredo e Estrada Intendente Magalhães;
- Veículos procedentes da Estrada Intendente Magalhães com destino ao Largo de Campinho seguirão Rua Anália Franco, Rua Pinto Telles, Rua Cândido Benício e Largo do Campinho;

PROIBIÇÃO DE ESTACIONAMENTO

Do dia 02, 03, 04, 05 e 09 de Março de 2019, para preservar a circulação de saída dos carros alegóricos e pedestres, além dos locais onde já existe regulamentação de proibição, o estacionamento estará proibido nas seguintes vias:

- Rua Maria José, ambos os lados;
- Rua Capitão Couto de Menezes, entre a Rua Maria José e a Praça dos Lavradores, ambos os lados;
- Rua Domingos Lopes, entre a Rua José Natalino e a Rua Ernani Cardoso, lado par;
- Rua Andrade Araújo, entre a Estrada Intendente Magalhães e a Rua Maria José, em ambos os lados;
- Estrada Intendente Magalhães, em ambos os lados e em ambas as pistas:
 - entre a Rua Cândido Benício e a Rua Anália Franco;
 - em frente à Praça do Valqueire;
- Rua Conde de Linhares, entre a Estrada Intendente Magalhães e a Rua Maria José, ambos os lados;
- Rua Carlos Xavier, entre a Estrada Intendente Magalhães e a Rua Maria José, ambos os lados;
- Rua Pereira de Figueiredo, entre a Estrada Intendente Magalhães e a Rua Maria José, à direita do fluxo veicular;
- Rua Anália Franco;
- Rua Pinto Teles.

FICA AUTORIZADO

- 1 - O estacionamento na Rua Ernani Cardoso, entre a Rua Domingos Lopes e a Rua Padre Manso, lado esquerdo, para estacionamento de carros alegóricos;
- 2 - O desembarque dos componentes de ônibus credenciados, na Rua Capitão Couto Menezes, entre a Rua Maria José e a Rua Felipe Frutuoso;
- 3 - O estacionamento para ônibus credenciados na Rua Pereira de Figueiredo, lado ímpar, lado esquerdo do sentido do fluxo veicular, entre a Rua Maria José e a Estrada Intendente Magalhães e na Estrada Intendente Magalhães, lado ímpar, pista sentido Campinho, trecho compreendido entre a Rua Anália Franco e a Rua Olímpio de Azevedo.
- 4 - Reserva da área junto ao fundo da Praça dos Lavradores, para estacionamento de veículos de serviços de emergência e suporte ao evento.

RECOMENDAÇÕES IMPORTANTES

- A SEOP - Secretaria de Ordem Pública atuará com reboques baseados em pontos estratégicos e circulando na área de abrangência do evento com a finalidade de reprimir o estacionamento irregular e garantir a fluidez do tráfego. Os veículos estacionados irregularmente serão removidos para os depósitos públicos municipais.
- É muito importante que sejam respeitadas as orientações dos agentes de trânsito e também de toda sinalização implantada na área;



ESQUEMA ESPECIAL DE TRANSPORTES DO CARNAVAL 2019

Para atender ao evento Carnaval 2019 será implantado um esquema especial de transportes. A operação de transportes para atender a demanda de espectadores na região do Sambódromo, onde são esperados entre 100/mil a 120/mil pessoas por dia de evento.

Para esta edição do Carnaval 2019 será repetida a operação do aplicativo Taxi.rio desenvolvido pela Prefeitura, os taxistas mais bem avaliados do aplicativo estarão nas imediações do carnaval na Sapucaí.

Em decorrência das interdições e bloqueios viários a Secretaria de Transportes recomenda que os espectadores priorizem o uso do sistema de Trens e Metrô para chegar na Sapucaí e antecipem a saída.

A fiscalização contará com a participação de agentes em diversas áreas de embarque/desembarque e também Fiscais e Auxiliares de fiscais da Secretaria Municipal de Transportes que estarão monitorando a operação em campo, nos pontos de táxis, e através de câmeras no Centro Integrado de Mobilidade Urbana do Centro de Operações Rio (CIMU - COR) e nas bases móveis da fiscalização montadas por ocasião do evento.

LINHAS DE ÔNIBUS

A SMTR divulgou as alterações de itinerários de linhas municipais e intermunicipais, nos seguintes dias:

Das 17h do dia 1º de março (sexta-feira) às 13h do dia 6 de março (quarta-feira)

Das 14h do dia 8 de março (sábado) às 12h do dia 9 de março (domingo)

Veja todas as linhas de ônibus que terão alteração de itinerários e seus respectivos desvios de trânsito aqui:

<http://bit.ly/linhasCarnaval2019>

METRÔ RIO

O MetrôRio terá um esquema especial de funcionamento durante os cinco dias de Carnaval durante 24 horas. Os trens circularão sem interrupção a partir das 5h de sexta-feira (01/03) até as 23h59 da terça-feira (05/03). A partir das 5h de sábado (02/03) até as 23h59 de terça-feira, as composições da Linha 2 farão o trajeto direto entre a estação Pavuna e a estação Jardim Oceânico, sem necessidade de transferência entre as duas linhas.

O MetrôRio recomenda que os clientes comprem os cartões de embarque ou façam a recarga do cartão Giro com antecedência para evitar filas. Durante toda a operação de Carnaval, serão aceitos o cartão Giro, o cartão pré-pago, Bilhete Único, Vale-Transporte e RioCard.

Sapucaí e Terreirão do Samba

O MetrôRio é a melhor opção para os foliões que vão aproveitar os desfiles na Sapucaí e os shows no Terreirão do Samba. Quem vai assistir ao desfile nos setores do lado ímpar ou desfilar nas escolas que se concentram perto do edifício Balança Mas Não Cai deve optar pelo desembarque na estação Central. A estação Praça Onze é a mais próxima para os passageiros que adquiriram ingressos para os setores pares ou irão brincar nas escolas que se concentram ao lado do edifício dos Correios. Para os foliões que irão ao Terreirão do Samba, a estação Central é a indicada.

Funcionamento das estações

As estações Catete e Presidente Vargas fecharão à meia-noite de sexta-feira (01/03) para sábado (02/03) e só reabrirão às 5h da quarta-feira de cinzas (06/03).

Entre o sábado (02/03) e a terça-feira (05/03), a estação Cinelândia ficará aberta das 6h às 20h. O acesso Passeio (acesso D) funcionará apenas para desembarque dos clientes com cartões pré-adquiridos (cartão Giro, cartão unitário e pré-pago do MetrôRio, cartões RioCard, Bilhete Único e Vale-Transporte). Já o acesso Presidente Wilson (acesso E) estará aberto apenas para embarque dos clientes que já tiverem adquirido os bilhetes. Os passageiros que não possuírem cartões deverão embarcar nas estações Carioca e Glória, que vão contar com uma estrutura especial na área externa para compra dos cartões de embarque.

A estação Nossa Senhora da Paz também terá um esquema especial: não haverá venda de cartões entre 18h e 0h do sábado (02/03), domingo (03/03), segunda-feira (04/03) e da terça-feira (05/03). Os clientes que desejarem comprar um bilhete deverão dirigir-se à estação General Osório, que contará com bilheterias e estrutura especial na área externa para agilizar a compra dos cartões e o embarque. Ainda em Nossa Senhora da Paz, somente o acesso Joana Angélica permanecerá aberto durante toda a operação de Carnaval.

Por questões de segurança, algumas estações terão suas bilheterias fechadas durante a madrugada: de 0h às 5h de sábado (02/03) até a terça-feira (05/03). São elas: São Francisco Xavier, Afonso Pena, Uruguaiana, Flamengo e Siqueira Campos (Linha 1); São Cristóvão, Triagem, Maria da Graça, Inhaúma, Engenho da Rainha, Thomaz Coelho, Irajá, Coelho Neto, Acari/Fazenda Botafogo e Engenheiro Rubens Paiva (Linha 2); e Nossa Senhora da Paz, Jardim de Alah, Antero de Quental, São Conrado e Jardim Oceânico (Linha 4).

Como alternativa, todas as estações terão máquinas de autoatendimento (que aceitam pagamento em dinheiro, cartão de débito ou cartão de crédito) para a compra dos cartões, com valor mínimo de recarga de R\$ 8,00 (valor de R\$ 3 do casco mais R\$ 5 de recarga mínima). A validade da carga do cartão Giro é de um ano. O cartão unitário também poderá ser usado (não há validade para os créditos).

Medidas de segurança

Durante toda a operação especial de Carnaval, algumas escadas rolantes permanecerão desligadas. A medida tem como objetivo a prevenção de acidentes com fantasias e adereços, muito comuns nesta época do ano. Não será permitido o embarque com bicicletas, pranchas de surfe, grandes volumes e sacos de gelo durante a operação especial de Carnaval.

É proibido impedir o fechamento das portas.

Metrô Na Superfície

De sexta-feira (01/03) a terça-feira (05/03), as linhas Botafogo-Gávea e Antero de Quental-Gávea funcionarão das 5h à meia-noite, mantendo as estações iniciais e finais. O itinerário das linhas de extensão e seus pontos intermediários poderão sofrer alterações de acordo com as condições de trânsito, sempre com a orientação da CET-Rio ou da Guarda Municipal.

SUPERVIA

A SuperVia preparou um esquema especial para facilitar o deslocamento da população fluminense durante o Carnaval. O reforço na operação contará com partidas extras para os ramais Santa Cruz, Japeri e Saracuruna nas madrugadas e durante os dias 2, 3, 4 e 5 de março. Os trens dos ramais Santa Cruz e Japeri atenderão as estações do ramal Deodoro.

A estação Central do Brasil ficará aberta do início da operação de sexta-feira (1º/03) até o último trem de terça-feira de Carnaval (5/03). O acesso deverá ser feito pelo portão A. Na operação das madrugadas, todas as outras estações do sistema ferroviário funcionarão somente para desembarque de passageiros.

Sábado de Carnaval e Cordão da Bola Preta:

Para a ida ao desfile do Cordão da Bola Preta, no sábado de Carnaval (2/03), além dos trens disponíveis na grade horária do dia (grade de sábados), serão oferecidas oito viagens extras, sendo quatro delas no ramal Santa Cruz e quatro no ramal Japeri. As viagens extras de volta para casa serão realizadas de acordo com a movimentação de passageiros, monitorada pelo Centro de Controle Operacional da concessionária.

Domingo, Segunda e Terça-feira de Carnaval:

No domingo (3/03), na segunda-feira (4/03) e terça-feira (5/03), os trens vão operar com grade horária de domingo e feriados e haverá acréscimo de viagens ao longo dos dias. Além disso, na terça-feira (5/03), também haverá reforço na operação dos ramais Japeri e Santa Cruz para a ida e volta ao bloco Giro do Arar, no Centro do Rio.

Quarta-feira de Cinzas:

Já na quarta-feira de Cinzas (6/03), a grade de referência será a de sábado e também haverá partidas extras para todos os ramais, ampliando o horário de término da operação comercial.

A SuperVia orienta que os passageiros consultem a aba do site específica para o Carnaval (www.supervia.com.br/melevaprafolia); o “Planeje sua viagem” (no site e no aplicativo); ou o SuperVia Fone, no número 0800 726 9494 (24 horas) para programarem suas viagens e tirarem dúvidas sobre os serviços. O planejamento especial está sendo divulgado nos canais digitais da empresa e em cartazes nas estações.

Integrantes de nove escolas do Grupo Especial e Série A do Rio de Janeiro serão transportados gratuitamente nos trens da SuperVia, tanto na ida quanto na volta do Sambódromo, nos dias de desfile. São elas: Beija-Flor, Mocidade, Grande Rio, Imperatriz Leopoldinense, Acadêmicos de Santa Cruz, Inocentes de Belford Roxo, Unidos de Padre Miguel, Unidos de Bangu e Unidos da Ponte. A iniciativa reforça os laços históricos do trem do Rio com o samba, dando continuidade à parceria com as escolas que margeiam a linha férrea e ajudam na preservação da nossa cultura.

CCR BARCAS

A CCR Barcas está preparada para atender a um possível aumento na demanda de passageiros nesta quinta (28/2) e sexta-feira (1/3), quando há a expectativa de que cerca de 160 mil pessoas utilizem as linhas do transporte aquaviário. As equipes da Concessionária serão reforçadas e postos avançados do estaleiro serão disponibilizados nas estações para agilizar eventuais serviços de manutenção das embarcações. Além disso, caso haja necessidade, haverá viagens extras e os intervalos praticados nos horários de maior movimento serão estendidos para depois do rush.

Operação da CCR Barcas nos quatro dias de Carnaval e na Quarta-feira de Cinzas:

•Linha Arariboia

Do dia 2/3 ao dia 6/3 (sábado, domingo, segunda, terça e quarta-feira), a linha Praça Arariboia-Praça XV funcionará com viagens a cada 30 minutos, das 5h30 às 23h30. No sentido contrário, no trajeto que liga o centro do Rio ao centro de Niterói, os intervalos serão os mesmos, porém, a primeira viagem será realizada às 6h.

•Linha Paquetá

Na linha Paquetá, de 2/3 a 6/3, os horários praticados serão os seguintes:

- Paquetá-Praça XV - 6h, 8h30, 10h, 11h30, 13h, 14h30, 16h, 17h30, 19h, 20h30, 22h e 23h30.
- Praça XV-Paquetá - 4h30, 7h, 8h30, 10h, 11h30, 13h, 14h30, 16h, 17h30, 19h, 20h30, 22h e 0h.

•Linha Cocotá

A linha Cocotá (Ilha do Governador) não funcionará no período de 2/3 a 6/3.

•Linha Charitas

A linha Charitas não funcionará no período de 2/3 a 6/3.

ESQUEMA OPERACIONAL PARA OS TÁXIS:

Pontos de táxis convencionais (amarelos) para uso ao término do desfile nas adjacências do Sambódromo: Setor ímpar Alça de Subida do Viaduto 31 de Março próximo a Rua Frei Caneca (lateral do Bp.Choque).

Setor par Rua Estácio de Sá entre a Rua Hélio Beltrão e Rua Joaquim Palhares Os táxis do sistema Taxi.rio na Rua Afonso Cavalcanti entre a Rua Laura de Araújo e a Rua Amoroso Lima (lado direito da via).

Regras tarifárias vigentes:

- Táxis Convencionais - taxímetro

Bandeirada - R\$ 5,80.

Das 18:00 do dia 01/03/2019 até as 12:00 do dia 06/03/2019 será adotada a tarifa pela Quilometragem (Bandeira - tarifa II)

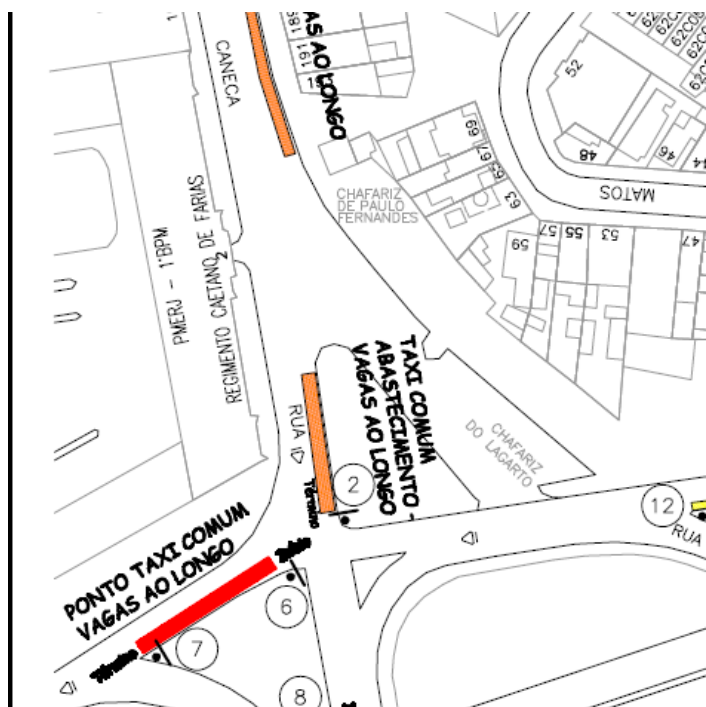
Das 18:00 do dia 09/03/2019 até as 06:00 do dia 11/03/2019 será adotada a tarifa pela Quilometragem (Bandeira - tarifa II)

- Táxis Executivos

Para os táxis executivos será utilizada a tabela de preços com destinos aos bairros publica no diário oficial.

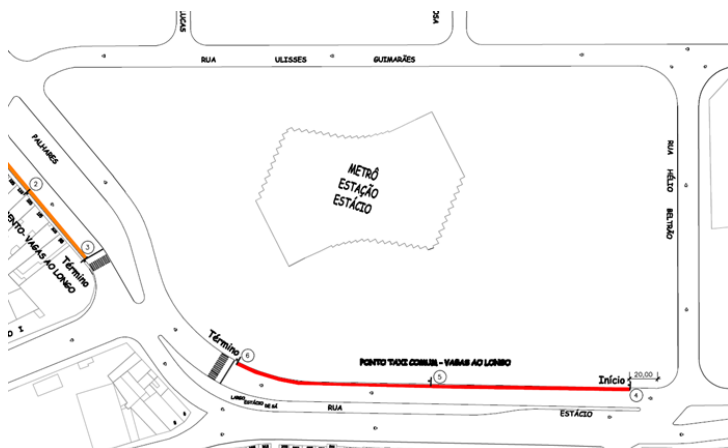
Setor ímpar:

Alça de Subida do Viaduto 31 de Março próximo a Rua Frei Caneca (lateral do Bp.Choque)



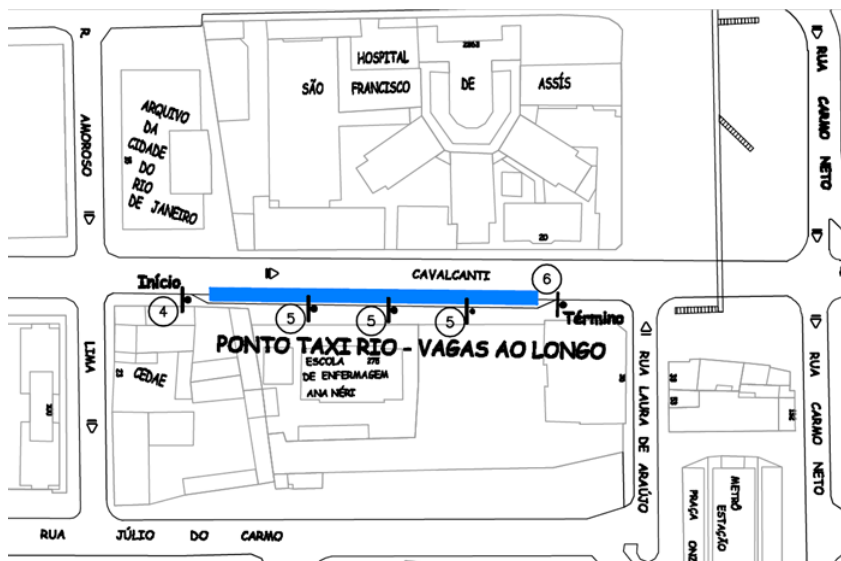
Setor par:

Rua Estácio de Sá entre a Rua Hélio Beltrão e Rua Joaquim Palhares



Táxi.rio

Rua Afonso Cavalcanti entre a Rua Laura de Araújo e a Rua Amoroso Lima



PONTO EXCLUSIVO TAXI.RIO

Como no ano anterior, a IplanRio disponibilizará um ponto de táxi próximo ao Sambódromo, mais especificamente na rua Afonso Cavalcanti, entre as ruas Laura de Araújo e Carmo Neto – ao lado do metrô da Praça XI. Seguindo um sistema de meritocracia, 400 taxistas com as melhores avaliações do aplicativo TAXI.RIO serão selecionados para trabalhar na operação durante os quatro dias de desfiles e no Sábado das Campeãs. A logística da operação será realizada por equipes de servidores da IplanRio que se revezarão nos dias de folia.



Esquema especial da Saúde para o Carnaval

Para a festa nas ruas, serão quatro postos montados nos principais corredores dos blocos. Já no Sambódromo, serão sete unidades que funcionarão durante todas as noites de desfile da Série A, do Grupo Especial, das escolas mirins e no sábado das Campeãs. Os postos médicos terão toda a estrutura para dar resolutividade à maioria dos casos, além de ambulâncias à disposição para a remoção daqueles mais complexos e que precisarem ser encaminhados para hospitais. A Vigilância Sanitária municipal também colocou o bloco na rua, atuando na festa com um total de 115 fiscais.

Todos os postos médicos, operados pela Secretaria Municipal de Saúde (SMS), são preparados para atender as emergências, com leitos, cadeiras de hidratação e equipamentos de suporte à vida para monitoração e estabilização dos pacientes mais graves. Além das 11 unidades pré-hospitalares, todos os hospitais, coordenações de emergência regional (CER) e unidades de pronto atendimento (UPA) municipais estão com suas equipes prontas para dar apoio aos atendimentos mais complexos, recebendo as transferências, realizadas pela Central Municipal de Regulação.

No Sambódromo, os postos estarão localizados nos setores 1 (concentração), 2, 7, 8, 10 (Rua Salvador de Sá), 11 e Apoteose (dispersão) e funcionarão das 17h30 ao fim dos desfiles. Ao todo, contarão com 33 leitos, sendo oito de suporte avançado; e 125 profissionais de saúde se revezando nos plantões – 50 médicos, 25 enfermeiros e 50 técnicos de enfermagem. Por dia, 15 ambulâncias avançadas (totalizando 90) estarão à disposição para remover os casos de maior gravidade para hospitais da rede.

Para o carnaval de rua, os postos serão montados nas áreas com maior concentração de público: Centro (Largo da Carioca e Praça Ana Amélia), Copacabana/Leme (Praça do Lido), Ipanema/Leblon/Lagoa (Praça Nossa Senhora da Paz). Para as demais regiões com manifestações populares, mas menor número de pessoas, a Riotur terá planejamento específico para o suporte em saúde. Ao todo, os quatro postos da SMS terão 24 leitos, sendo quatro de suporte avançado; e 175 profissionais de saúde se revezando nos plantões – 80 médicos, 35 enfermeiros e 60 técnicos de enfermagem. Os postos contarão com um suporte de 135 ambulâncias avançadas, sendo 87 na região do Centro, 26 na de Ipanema e 22 na de Copacabana.

Os postos funcionarão nos dias de maior concentração de blocos e público em cada região. No Centro, serão 12 dias de operação (17, 23, 24, 27 e 28 de fevereiro; 1º, 2, 3, 4, 5, 9 e 10 de março). Em Copacabana/Leme, 11 dias (16, 17, 23 e 24 de fevereiro; 1º, 2, 3, 4, 5, 9 e 10 de março). Já em Ipanema/Leblon/Lagoa, 10 dias de funcionamento (16, 23 e 24 de fevereiro; 1º, 2, 3, 4, 5, 6 e 9) de março).

A Secretaria Municipal de Saúde conta com expertise de anos operando os postos de atendimento pré-hospitalar durante o carnaval, nas ruas e no Sambódromo. Em 2018, 2.435 pessoas foram atendidas nos postos médicos da Sapucaí, das quais apenas 88 precisaram ser removidas para hospitais da rede. Já nos postos nos circuitos de blocos de rua, foram 735 atendimentos, com 83 remoções. As principais causas de levam os foliões a procurarem atendimento nos postos médicos durante o carnaval são intoxicação alcoólica, mal-estar devido ao calor, hipertensão, entorses/luxações, cortes e trauma diversos.