

## Interdições programadas na cidade

Boletim atualizado às **6:00** do dia **10/02/2019**

### 🎯 Carnaval 🎪

#### Interdições relacionadas ao Carnaval 2019

Neste fim de semana, haverá interdições no Centro, para a montagem de estruturas de transmissão no Sambódromo; ensaios do Império Serrano e da Portela, em Madureira, e blocos em Piedade e Bento Ribeiro.

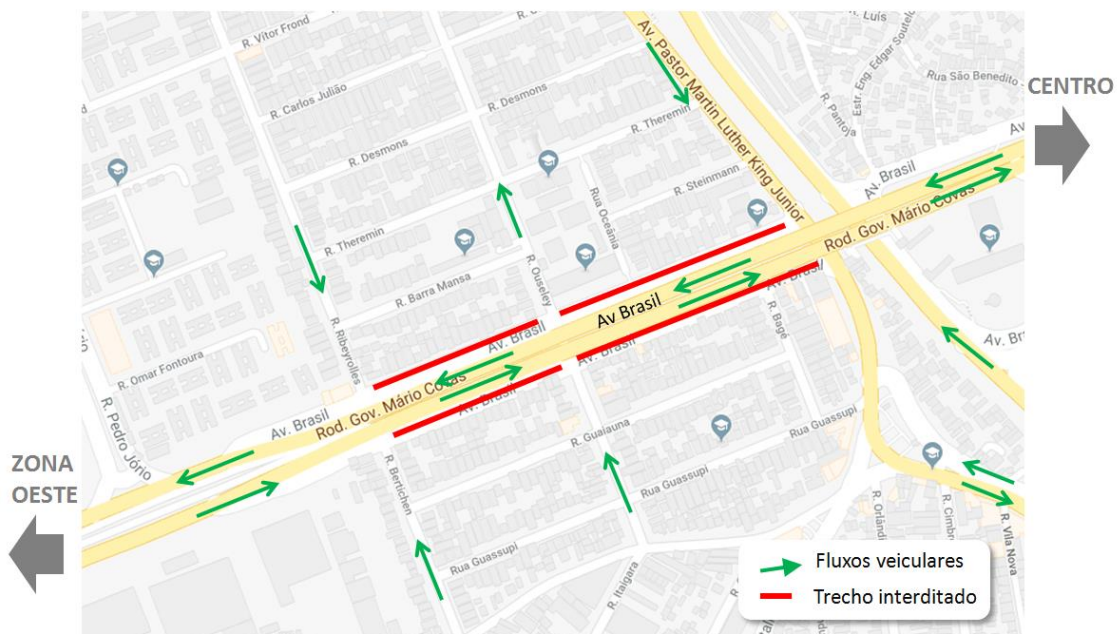
Veja todos os bloqueios aqui: <http://bit.ly/boletimcarnaval090219>

### 🎯 Principais intervenções 🚧

Informações sobre o trânsito em tempo real no Twitter: [www.twitter.com/operacoesrio](http://www.twitter.com/operacoesrio)

#### Obras da Transbrasil: alterações em Coelho Neto, a partir deste domingo (10/02), para obras em muro de contenção

Neste domingo, dia 10 de fevereiro, a partir das 8h, serão interditados acessos e saídas da Av Brasil, entre a Avenida Pastor Martin Luther King Júnior e a Rua Ribeyrolles e Rua Bertichen, na altura de Coelho Neto, em ambos os sentidos. Os bloqueios ocorrem para obras de duplicação da pista da Av Brasil. Os veículos com origem ou destino à região de Pavuna e de Coelho Neto devem atentar para os desvios, proibições de estacionamento e inversão de sentido em vias da região. Veja todos os detalhes no boletim especial: <http://bit.ly/transbrasil100219>



## Esquema especial para obras na Av. Francisco Bicalho



No dia 6 de janeiro de 2018, foi interditado um trecho de 30 metros ocupando uma faixa na pista lateral da Avenida Francisco Bicalho, sentido Centro, na altura da Leopoldina. A data de início da obra para janeiro foi escolhida devido ao período de férias, época em que ocorre, historicamente, uma redução de 19% do volume de tráfego na cidade. A interdição ocorre para dar continuidade à obra do coletor tronco Cidade Nova.

A Prefeitura recomenda a utilização de transporte público (Metrô, trem e ônibus). O Metrô Rio e a Supervia estarão com esquema especial para atender esse aumento de demanda. Saiba todos os detalhes: <http://bit.ly/notabloqueiobicalho>

## Av. Francisco Bicalho: alterações nas agulhas de acesso

A CET-Rio informa que a modificação de agulhas da Francisco Bicalho, no sentido Centro, teve a finalidade de eliminar um entrelaçamento entre os veículos que descem o Viaduto do Gasômetro e acessam a pista lateral sentido Túnel Rebouças/ Praça da Bandeira e os veículos que vêm da pista lateral da Av. Francisco Bicalho em direção ao Centro. A intervenção tem como objetivo dar maior fluidez ao trânsito na Av. Francisco Bicalho. No sentido rodoviária/ Av. Brasil não houve alteração.

## Mudança no horário de algumas faixas reversíveis

A CET-Rio informa que, após estudo técnico em algumas faixas reversíveis da cidade, foi constatada redução da demanda em certos horários. Por isso, desde 9 de outubro de 2017, algumas das faixas reversíveis tiveram seus horários reduzidos. Houve implantação de sinalização e faixas, com a indicação dos novos horários:

- **Av. Professor Manoel de Abreu** - das 6h30 às 10h (atualmente é das 6h30 às 11h);
- **Radial Oeste** - das 16h30 às 19h30 (atualmente é das 16h30 às 20h);
- **Rua Humaitá** - das 17h às 19h (atualmente é das 17h às 20h);
- **Rua Jardim Botânico** - das 17h às 20h (atualmente é das 17h às 21h).

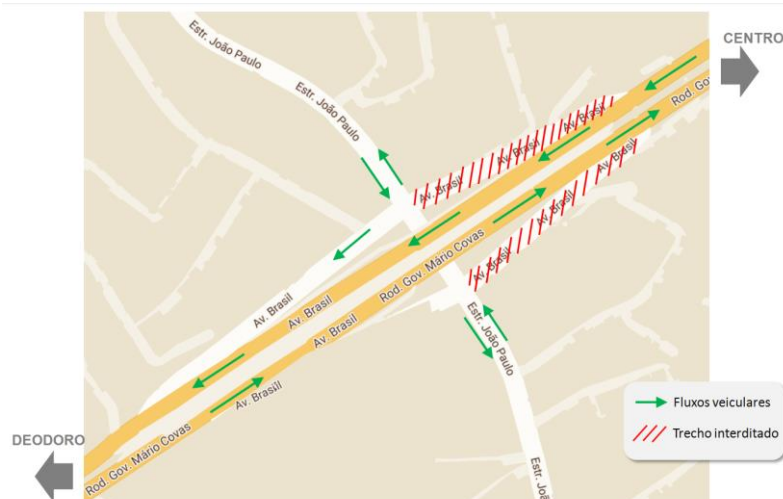
## Vias Expressas

### Pista da Avenida Brasil, na Penha, liberada no último domingo (03/02)

#### Novos bloqueios começaram no dia 1º de fevereiro

No último domingo (03/02), o trecho da Avenida Brasil, sentido Centro, entre Penha e Trevo das Missões, em Cordovil, foi liberada ao tráfego. Junto com a liberação de parte da via, foram implantados novos bloqueios, em função das obras de execução de pavimentação no sentido Av. Brasil, sentido Zona Oeste. Veja mais no link especial: <http://bit.ly/boletimbrasilpenha010219>

### Transbrasil: bloqueios em Barros Filho, desde 13/01



Devido às obras para duplicação da pista da Av Brasil, entre Acari e Guadalupe, desde domingo, dia 13 de janeiro, estão interditadas partes dos acessos entre a Av Brasil e a Estrada João Paulo, na altura de Barros Filho, da seguinte maneira:

- Alça de acesso da Estrada João Paulo para a Av Brasil, no sentido Centro;
- Alça de acesso da Av Brasil para a Estrada João Paulo, sentido Deodoro.

Com os bloqueios, a linha intermunicipal

800L Nova Aurora x Madureira, via Barros Filho, sofre alteração de itinerário. Já os pontos dos ônibus não sofrerão mudanças. A prefeitura do Rio recomenda o uso de rotas alternativas. Veja todos os detalhes no link: [http://bit.ly/transbrasil\\_BarrosFilho130119](http://bit.ly/transbrasil_BarrosFilho130119)

## Av. Brasil: pista lateral fechada, em São Cristóvão, para obras do BRT

Fique atento ao desvio e às mudanças nos pontos de ônibus

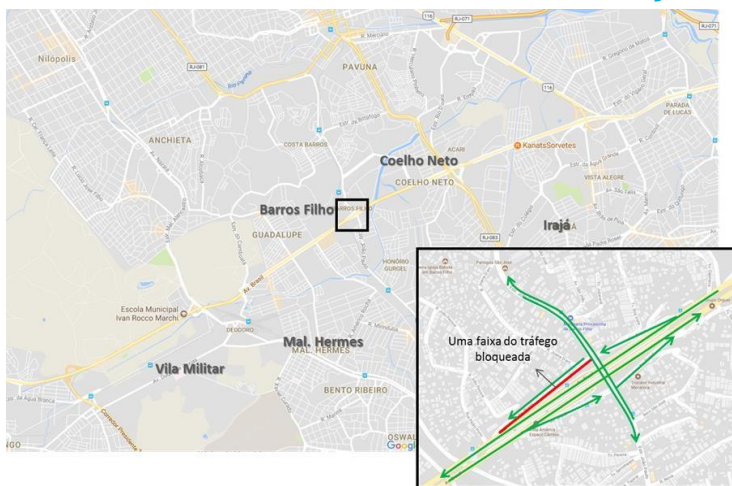


Em 1º de dezembro de 2018, a pista lateral da Avenida Brasil foi interditada, sentido Centro, no trecho entre as Ruas Sá Freire e Conde de Leopoldina, para obras de um viaduto, referente ao Corredor BRT Transbrasil. Durante a interdição, os veículos que seguem pela pista lateral da Avenida Brasil são desviados pelo bairro de São Cristóvão. Para garantir o acesso ao bairro de São Cristóvão, a Rua Monsenhor Manuel Gomes opera em mão dupla, entre a Avenida Brasil e o Campo de São Cristóvão (todo o trecho). Por conta dos bloqueios, os ônibus tiveram os itinerários afetados.

Mais: [http://bit.ly/avbrasil\\_novosbloqueios011218](http://bit.ly/avbrasil_novosbloqueios011218)

Entre os dias 28 de janeiro e 23 de fevereiro, das 22h às 4h dos dias subsequentes, para execução de intervenção no passeio, referente às obras do corredor do BRT Transbrasil, haverá interdição de uma faixa da pista lateral da Av. Brasil, sentido Centro, entre a alça de acesso da Av. Brasil para o Viaduto Edno Machado e a Rua Bittencourt Sampaio.

## Obras do BRT TransBrasil: interdição na Av. Brasil, em Barros Filho



Desde 3 de dezembro de 2017, uma faixa da alça de acesso da Estrada João Paulo para a Avenida Brasil, sentido Oeste, fica bloqueada ao tráfego veicular para a construção da pista lateral da Avenida Brasil. Ônibus e caminhões devem utilizar a Rua Cajurana, sob o Viaduto de Coelho Neto, para fazer o retorno da Avenida Brasil, sentido Centro, para a via, sentido Oeste (Campo Grande). A fim de viabilizar a interdição, desde 2 de dezembro de 2017, está proibido estacionar nessa alça.

## BRT TransBrasil: Av. Brasil tem interdições, no trecho entre a Penha e Ramos, no sentido Zona Oeste

No dia 17 de dezembro de 2017, a obra concluiu o trecho da Avenida Brasil, SENTIDO ZONA OESTE, entre Ramos e a Passarela 14 (Penha), com extensão total de 2km. No mesmo dia foi implantada uma nova frente de obras na Av. Brasil, na pista central, SENTIDO CENTRO, na mesma altura do trecho que foi entregue. Veja os detalhes no boletim especial: <http://bit.ly/transbrasil161217>

## TransBrasil: Prefeitura altera paradas de ônibus na Av. Brasil, para obras

Devido à continuidade das obras do corredor Transbrasil, a alça do viaduto Edno Machado (ligação entre a Ilha do Governador e a Avenida Brasil) para a pista central da Avenida Brasil foi bloqueada, definitivamente, gerando um aumento de tráfego na pista lateral. Para melhorar a fluidez da via, a Secretaria Municipal de Transportes e a

CET Rio informam que foi implantada seletivização dos pontos de parada intermediária no trecho entre as passarelas 9 e 10, na altura de Bonsucesso, no dia 2 de dezembro de 2017. Desde então, os dois pontos de ônibus têm distância de 150m, aproximadamente.

No ponto de parada intermediária localizado entre a Rua Teixeira Ribeiro e a Rua Sargento Silva Nunes, em frente à passarela 9, é permitida a parada exclusiva para embarque e desembarque de passageiros das seguintes linhas municipais:

1. 300 – Sulacap x Candelária
2. 322 – Ribeira x Candelária (Via Cocotá)
3. 324 – Ribeira x Candelária
4. 326 – Bancários x Candelária
5. 328 – Bananal x Candelária
6. 329 – Bancários x Candelária (via Praia da Rosa)
7. 330 – Parque União x Candelária
8. 335 – Cordovil x Tiradentes (Rápido) Circular
9. 342 – Jardim América x Castelo
10. 349 – Rocha Miranda x Castelo (Circular)
11. 355 – Madureira x Praça Tiradentes (Circular)
12. 362 – Honório Gurgel x Castelo - Circular
13. 364 – Jardim Bangu x Tiradentes
14. 367 – Realengo x Praça XV (via Avenida Brasil)
15. 369 – Bangu x Candelária
16. 370 – Padre Miguel x Candelária
17. 378 – Marechal Hermes x Castelo - Circular
18. 379 – Catiri x Tiradentes
19. 384 – Pavuna x Passeio
20. 385– Village Pavuna x Passeio (via Camboatá)
21. 386 – Anchieta x Passeio (via Mariópolis)
22. 399 – Pavuna x Passeio (via Avenida Presidente Vargas e Alcobaça)
23. 392 – Bangu x Candelária (via Padre Miguel)
24. 394 – Vila Kennedy x Tiradentes
25. 395 – Coqueiros x Tiradentes
26. 393 – Bangu x Candelária
27. 396 – Bairro Jabour x Candelária (Via Avenida Brasil)
28. 397 – Campo Grande x Candelária
29. 398 – Campo Grande x Tiradentes (Via Avenida Brasil)

Já no ponto de parada intermediária localizado entre a Rua Sargento Silva Nunes e a Rua Bitencourt Sampaio, em frente à passarela 10, é permitida a parada exclusiva para embarque e desembarque de passageiros das seguintes linhas:

#### **Linhas municipais:**

1. 634 – Bananal x Saens Pena
2. 663 – Méier x Fundão (Circular)
3. 665 – Pavuna x Saens Pena (Via Avenida Pastor Martin Luther King Jr.)
4. 696 – Méier x Praia do Dendê
5. 901 – Bonsucesso x Bananal (Via Jardim Guanabara)
6. 914 – Jardim América x Fundão (Circular)
7. 915 – Bonsucesso x Aeroporto Internacional do RJ (AIRJ) (Circular)
8. 933 – Catiri x Cidade Universitária (Via Bangu)
9. 936 – Campo Grande x Cidade Universitária
10. 945 – Pavuna x Cidade Universitária
11. 2145 – Rio Galeão x Aeroporto Santos Dumont (Via Avenida Presidente Vargas)

#### **Linhas intermunicipais:**

1. 101C – Central x Duque de Caxias (via Vigário Geral)
2. 104C – Central x Duque de Caxias (via Avenida Presidente Vargas)
3. 108C – Duque de Caxias x Estácio
4. 111C – Central x Duque de Caxias (via Vigário Geral)
5. 113C – Cidade Universitária x Duque de Caxias

6. 113D – Itaguaí x Niterói
7. 125C – Central x Magé
8. 133B – Central x Nova Iguaçu
9. 140B – Central x São João de Meriti
10. 192C – Central x Japeri
11. 415T – Barra da Tijuca x Duque de Caxias
12. 422C – Central x Jardim Gramacho (via Beira Mar)
13. 453B – Central x Engenheiro Pedreira (via Delamare)
14. 461C – Central x Raiz da Serra
15. 463C – Central x Piabetá (via Imbariê)
16. 467C – Central x Ipiranga
17. 471C – Central x Saracuruna
18. 473C – Bossa Nova x Central
19. 476B – Central x Coelho da Rocha
20. 477C – Central x Jardim Primavera
21. 478C – Central x Santa Cruz da Serra
22. 488B – Boa Esperança x Central
23. 489B – Central x Jardim Esplanada
24. 489C – Campos Elíseos x Central
25. 491B – Austin x Central (via Tio Luiz)
26. 492B – Central x Vila de Cava
27. 493B – Central x Ponto Chic
28. 494B – Austin x Central (via Cacuia)
29. 497B – Central x Miguel Couto (via Ambaí)
30. 498B – Caiçaras x Central
31. 499B – Cabuçu x Central (via Estr. da Palhada)
32. 502B – Estácio x Miguel Couto (via Luiz de Lemos)
33. 511B – Central x Parque Araruama
34. 513B – Central x Vila Tiradentes (via Vila Rosali)
35. 514B – Central x Éden
36. 516B – Central x Venda Velha
37. 518B – Central x Nova Aurora (via Andrade Araújo)
38. 556C – Central x Jardim do Ipê (via Rodovia Washington Luiz)
39. 557C – Central x Pilar (via Rodovia Washington Luiz)
40. 558C – Central x Pilar (via Vigário Geral)
41. 559B – Central x Parque São Vicente
42. 566C – Central x Praça Santo Antônio
43. 1111C – Central x Duque de Caxias (via Linha Vermelha/Avenida Brasil)
44. 1461C – Passeio x Piabetá (via Imbariê)
45. 1471C – Passeio x Saracuruna
46. 1940D – Niterói x Nova Iguaçu (via São João/PPCS)
47. 1941D – Niterói x Nova Iguaçu (via PPCS/Dutra)
48. 2102C – Duque de Caxias x Praça Mauá (via Avenida Presidente Vargas)
49. 2111C – Castelo x Duque de Caxias (via Vigário Geral)
50. 2492B – Central x Vila de Cava
51. 3471C – Central x Saracuruna
52. 3559B – Central x Parque São Vicente

**Até 28 de fevereiro de 2019** – Para obras de ampliação na rede da Cedae, haverá interdição ao trânsito de veículos na pista lateral da Avenida Brasil, sentido Santa Cruz, no trecho compreendido entre a Estrada Guandu do Sena e a Rua Paulino Sacramento, em Bangu.

## **Linha Amarela: novo horário de interdição do acesso à via**

Desde 16 de outubro de 2018, foi alterado o horário de interdição do acesso à Linha Amarela, sentido Fundão, na Rua Eurico Souza Leão, que recebe os veículos provenientes da Rua Leopoldo Bulhões. Esse acesso ficará bloqueado no período das 6h às 9h30, de segunda a sexta-feira. A alteração representa um pequeno ajuste, de 30 minutos, em relação ao funcionamento atual, que é das 6h30 às 9h30. A mudança faz parte das medidas operacionais que são implantadas diariamente no trânsito da cidade.

## Manutenção programada nos túneis da cidade

RESUMO - FECHAMENTOS	
<b>Segunda feira:</b> - Túnel Sta Bárbara, sentido Zona Sul. Das 23h50 às 5h. - Tn Rafael Mascarenhas e Tn Zuzu Angel, sentido Zona Sul. Das 23h50 às 5h.	<b>Quinta feira:</b> - Tn Rebouças, sentido Lagoa. Das 23h50 às 5h. - Tn do Joá e Túnel de São Conrado, sentido Zona Sul. Das 23h às 4h30. - Túnel Vice Presidente José de Alencar, sentido Recreio. Das 23h às 4h.
<b>Terça feira:</b> - Túnel Rebouças, sentido Centro. Das 23h50 às 5h. - Tn Eng Paulo César Marcelino, Tn Eng Luiz Jacques de Moraes, sentido Barra. Das 23h às 4h30. - Túnel Vice Presidente José de Alencar, sentido Guaratiba. Das 23h às 4h.	<b>De Segunda a Domingo*:</b> - Tn de São Conrado, Elevado das Bandeiras (pista Superior), Tn do Joá e Ponte da Joatinga, sentido Barra. Das 23h às 4h30. *Exceto nas terças em que houver fechamento do Tn Paulo C. Marcelino e/ou Tn Luiz Jacques e/ou do Elev Itamar Franco e nas quintas feiras em que houver fechamento do Elev. das Bandeiras (pista Inferior).
<b>Quarta feira:</b> - Túnel Sta Bárbara, sentido Centro. Das 23h50 às 5h. - Tn Rafael Mascarenhas e Tn Zuzu Angel, sentido Barra. Das 23h50 às 5h.	

### Serviços de manutenção nos túneis Rio 450 e Prefeito Marcello Alencar

Até 15 de janeiro de 2020, das 23h às 5h dos dias subsequentes, para a realização de serviços de manutenção, serão realizados os seguintes bloqueios:

- Túnel Marcello Alencar, sentido Aterro do Flamengo, às terças-feiras;
- Túnel Marcello Alencar, sentido Rodoviária, às quartas-feiras;
- Túnel Rio 450, em toda a sua extensão, às quintas-feiras.

Entre os dias 7 e 17 de fevereiro de 2019, das 23h às 5h dos dias subsequentes:

- Túnel Rio 450, em toda a sua extensão.

### Serviços de manutenção nos túneis Senador Nelson Carneiro e Cauby Peixoto

Para a realização de serviços de manutenção, haverá interdição total das faixas das galerias dos túneis Senador Nelson Carneiro e Cauby Peixoto da seguinte forma:

- Sentido Av. Brasil, do KM 7 (Estação BRT Boiuna) ao KM 4 (Praça do Pedágio), no período entre 22h30 dos dias 11, 12, 18, 19, 25 e 26 de fevereiro às 5h dos dias subsequentes;
- Sentido Barra da Tijuca, do KM 4 (Praça do Pedágio) ao KM 7 (Estação BRT Boiuna), no período entre 22h30 dos dias 13, 14, 20, 21, 27 e 28 de fevereiro às 5h dos dias subsequentes.

Será invertido o regime de mão de direção da seguinte forma:

- Calha do BRT das galerias dos túneis Senador Nelson Carneiro e Cauby Peixoto, sentido Barra da Tijuca, no período entre 22h30 dos dias 11, 12, 18, 19, 25 e 26 de fevereiro às 5h dos dias subsequentes;
- Calha do BRT das galerias dos túneis Senador Nelson Carneiro e Cauby Peixoto, sentido Av. Brasil, no período entre 22h30 dos dias 13, 14, 20, 21, 27 e 28 de fevereiro às 5h dos dias subsequentes.

## Regras para circulação de veículos de carga no Rio

Conheça as regras para a circulação de veículos de carga, e para a operação de carga e descarga, no Rio. Confira as restrições para este tipo de atividade no nosso boletim especial: <http://bit.ly/CargaedescargaRJ121217>

## Outras interdições

### Zona Norte

#### Trecho da Av. Maracanã segue bloqueado

Em 23 de fevereiro de 2018, devido à queda de uma árvore, houve afundamento de pista na Av. Maracanã, altura do nº 1.455, próximo à Praça dos Cavalinhos. A Comlurb retirou a árvore, que caiu sobre as margens do Rio Maracanã. Com a queda, além do afundamento de pista, houve danos na calha do rio. A Defesa Civil, a Seconserma – Secretaria Municipal de Conservação e Meio Ambiente – e Rio Águas atuaram no local. O trecho próximo à Rua Palmira Gonçalves Maia segue bloqueado ao trânsito e o desvio é feito pela Rua Radmaker.

## Centro

### Nova etapa de obras na Cidade Nova desde dia 28/07



No dia 28 de julho de 2018, teve início mais uma etapa das obras do coletor tronco Cidade Nova, realizado pela Secretaria de Estado do Ambiente, através do PSAM (Programa de Saneamento Ambiental dos Municípios do Entorno da Baía de Guanabara). O canteiro dessa etapa foi implantado no lado direito do sentido de tráfego da Rua Frederico Silva, a partir da Rua de Santana, ocupando uma faixa de rolamento.

Para reduzir o impacto ao tráfego geral, o estacionamento foi proibido no local de abertura dos canteiros e do lado esquerdo da via entre a Rua Santana e a Rua Gustavo Barroso.

A CET-Rio está acompanhando as condições de trânsito nas vias do entorno da obra. A operação de trânsito conta com a participação de 10 homens por

dia, entre controladores da CET-Rio e apoiadores de tráfego, que trabalham para manter a fluidez, ordenar os cruzamentos e orientar pedestres durante todo o período da obra. Esse trecho da obra tem previsão de término em 120 dias.

### Centro tem alterações no trânsito para avanço de obras do VLT

Houve alterações de trânsito na região central da cidade, desde o dia 21 de setembro de 2018, por conta das obras da linha 3 do VLT Carioca. Para o avanço das intervenções para o cruzamento entre a Av. Marechal Floriano e a Av. Rio Branco, há redução de faixas de circulação de veículos na Rio Branco. Os bloqueios ocorrem para o avanço das obras de implantação da linha 3 do Veículo Leve sobre Trilhos. Em relação aos transportes, há novo itinerário de ônibus intermunicipais no Centro, desde 23/06/2018. Veja os detalhes das linhas afetadas no link: [http://bit.ly/itinerarioÔnibus\\_VLT\\_linha3\\_210618](http://bit.ly/itinerarioÔnibus_VLT_linha3_210618)

### Obras na região portuária causam alterações próximo à rodoviária

As obras de execução da nova rede de saneamento na Rua General Luís Mendes de Moraes, nas imediações da Rodoviária Novo Rio, tiveram início no dia 16 de março de 2018. Para mitigar o impacto no trânsito, a Secretaria Municipal de Transportes, a Companhia de Engenharia de Tráfego do Rio (Cet-Rio), a Companhia de Desenvolvimento Urbano da Região do Porto do Rio de Janeiro (Cdurp) e a Concessionária Porto Novo anunciam operação coordenada para controle e alterações viárias na região.

## Centro

**Até 13 de março** – Para MONTAGEM DE ESTRUTURA DE TRANSMISSÃO PARA O CARNAVAL DE 2019, haverá interdição ao trânsito de veículos nas seguintes vias:

- Ponte de ligação entre Av. Presidente Vargas no eixo frontal à Rua Marques de Sapucaí, do dia 1º de fevereiro ao dia 13 de fevereiro de 2019, das 22h às 5h do dia subsequente;
- Avenida Presidente Vargas, das faixas de circulação paralelas ao canal hídrico, em ambos os sentidos, no trecho compreendido entre o Viaduto São Sebastião e a Rua Haroldo de Andrade, do dia 3 de fevereiro ao dia 10 de fevereiro de 2019 e de 5 de março a 13 de março de 2019, das 22h às 5h do dia subsequente;
- Avenida Salvador de Sá, no trecho compreendido entre a Rua Frei Caneca e a Travessa Onze de Maio, do dia 25 de fevereiro a 28 de fevereiro de 2019 e no dia 5 de março de 2019, das 23h às 5h do dia subsequente;
- Rua Benedito Hipólito, a partir da via de acesso à Avenida Trinta e Um de Março, em uma extensão de 100 (cem) metros, do dia 25 de fevereiro ao dia 28 de fevereiro de 2019, das 23h às 5h do dia subsequente.

## Zona Oeste

---

### Bangu

**Até 30 de março** – Para obras de ampliação na rede da Cedae, do dia 28 de janeiro ao dia 30 de março de 2019, revogadas as disposições em contrário, haverá interdição ao tráfego de veículos na Avenida Brasil, sentido Santa Cruz, da seguinte forma:

- Alça de acesso da pista central para a pista lateral, em frente à edificação de número 33.000;
- Faixa esquerda da pista lateral, entre as edificações de números 32.800 e 33.000.

### Campo Grande

**Até 12 de fevereiro** – Para obras da CEG, interdição, de forma alternada, de faixas da Estrada Iaraquã, em ambos os sentidos, em frente à edificação nº 244, entre os dias 29 de janeiro e 12 de fevereiro, das 22h às 6h dos dias subsequentes, e nos dias 3 e 10 de fevereiro, da 0h às 23h59.

### Taquara

**Até 22 de fevereiro** – Para instalação de cabo de fibra óptico, do dia 23 de janeiro às 20h do dia 22 de fevereiro, haverá interdição ao trânsito de veículos, em uma faixa de rolamento nas seguintes vias:

- Estrada dos Bandeirantes, nas proximidades da Rua Professora Francisca Piragibe.
- Rua Professora Francisca Piragibe, entre a edificação Nº. 14 e Nº. 140.