



Principais intervenções



Informações sobre o trânsito em tempo real no Twitter: www.twitter.com/operacoesrio

Termina em abril o esquema especial para obras na Avenida Francisco Bicalho

No dia 6 de janeiro, foi interditado um trecho de 30 metros ocupando uma faixa na pista lateral da Avenida Francisco Bicalho, sentido Centro, na altura da Leopoldina. A data de início da obra para janeiro foi escolhida devido ao período de férias, época em que ocorre, historicamente, uma redução de 19% do volume de tráfego na cidade. A interdição tem **previsão de término em abril de 2018** e ocorre para dar continuidade à obra do coletor tronco Cidade Nova.

A Prefeitura recomenda a utilização de transporte público (Metrô, trem e ônibus). O Metrô Rio e a Supervia estarão com esquema especial para atender esse aumento de demanda. Saiba todos os detalhes: <http://bit.ly/notabloqueiobicalho>



Recreio dos Bandeirantes: liberada a Estrada do Pontal

A Seconserma liberou no dia 22 de dezembro de 2017 a Estrada do Pontal ao tráfego de veículos. A obra faz parte da contenção para recompor o Calçadão da Praia da Macumba. Iniciada em outubro, a intervenção reforçou a estrutura do pavimento com entroncamento sintético (bolsas de concreto empilhadas) e executou estaqueamento das pistas. Leia mais: <http://bit.ly/2KFUV0Z>

Mudança no horário de algumas faixas reversíveis

A CET-Rio informa que, após estudo técnico em algumas faixas reversíveis da cidade, foi constatada redução da demanda em certos horários. Por isso, desde 9 de outubro de 2017, algumas das faixas reversíveis tiveram seus horários reduzidos. Houve implantação de sinalização e faixas, com a indicação dos novos horários:

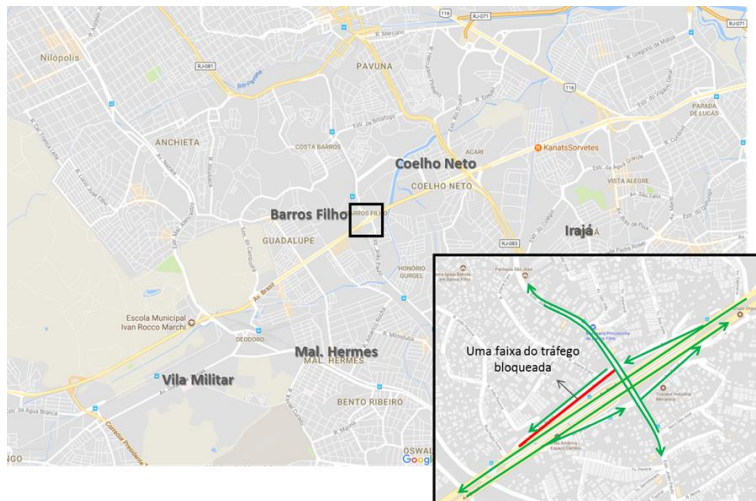
- **Av. Professor Manoel de Abreu** - das 6h30 às 10h (atualmente é das 6h30 às 11h);
- **Av. Presidente Vargas** - das 7h às 10h (atualmente é das 6h às 11h);
- **Radial Oeste** - das 16h30 às 19h30 (atualmente é das 16h30 às 20h);
- **Rua Humaitá** - das 17h às 19h (atualmente é das 17h às 20h);
- **Rua Jardim Botânico** - das 17h às 20h (atualmente é das 17h às 21h).

BRT Transbrasil: Avenida Brasil conta com novas interdições, no trecho entre a Penha e Ramos, no sentido Zona Oeste

No dia 17 de dezembro de 2017, a obra concluiu o trecho da Avenida Brasil, SENTIDO ZONA OESTE, entre Ramos e a Passarela 14 (Penha), com extensão total de 2km. No mesmo dia foi implantada uma nova frente de obras na Av. Brasil, na pista central, SENTIDO CENTRO, na mesma altura do trecho que foi entregue. Veja os detalhes no boletim especial: <http://bit.ly/transbrasil161217>

Obras do BRT Transbrasil: interdição na Av. Brasil, em Barros Filho

Desde 3 de dezembro de 2017, uma faixa da alça de acesso da Estrada João Paulo para a Avenida Brasil, sentido Oeste, fica bloqueada ao tráfego veicular para a construção da pista lateral da Avenida Brasil. Ônibus e caminhões devem utilizar a Rua Cajurana, sob o Viaduto de Coelho Neto, para fazer o retorno da Avenida Brasil, sentido Centro, para a via, sentido Oeste (Campo Grande). A fim de viabilizar a interdição, desde 2 de dezembro de 2017, está proibido estacionar nessa alça.



Transbrasil: devido às obras, Prefeitura altera paradas de ônibus na Av. Brasil

Devido à continuidade das obras do corredor Transbrasil, a alça do viaduto Edno Machado (ligação entre a Ilha do Governador e a Avenida Brasil) para a pista central da Avenida Brasil foi bloqueada, definitivamente, gerando um aumento de tráfego na pista lateral. Para melhorar a fluidez da via, a Secretaria Municipal de Transportes e a CET Rio informam que foi implantada seletivização dos pontos de parada intermediária no trecho entre as passarelas 9 e 10, na altura de Bonsucesso, no dia 2 de dezembro de 2017. Desde então, os dois pontos de ônibus têm distância de 150m, aproximadamente.

No ponto de parada intermediária localizado entre a Rua Teixeira Ribeiro e a Rua Sargento Silva Nunes, em frente à passarela 9, é permitida a parada exclusiva para embarque e desembarque de passageiros das seguintes linhas municipais:

1. 300 – Sulacap x Candelária
2. 322 – Ribeira x Candelária (Via Cocotá)
3. 324 – Ribeira x Candelária
4. 326 – Bancários x Candelária
5. 328 – Bananal x Candelária
6. 329 – Bancários x Candelária (via Praia da Rosa)
7. 330 – Parque União x Candelária
8. 335 – Cordovil x Tiradentes (Rápido) Circular
9. 342 – Jardim América x Castelo
10. 349 – Rocha Miranda x Castelo (Circular)
11. 355 – Madureira x Praça Tiradentes (Circular)
12. 362 – Honório Gurgel x Castelo - Circular
13. 364 – Jardim Bangu x Tiradentes
14. 367 – Realengo x Praça XV (via Avenida Brasil)
15. 369 – Bangu x Candelária
16. 370 – Padre Miguel x Candelária
17. 378 – Marechal Hermes x Castelo - Circular
18. 379 – Catiri x Tiradentes
19. 384 – Pavuna x Passeio
20. 385 – Village Pavuna x Passeio (via Camboatá)

21. 386 – Anchieta x Passeio (via Mariópolis)
22. 399 – Pavuna x Passeio (via Avenida Presidente Vargas e Alcobaça)
23. 392 – Bangu x Candelária (via Padre Miguel)
24. 394 – Vila Kennedy x Tiradentes
25. 395 – Coqueiros x Tiradentes
26. 393 – Bangu x Candelária
27. 396 – Bairro Jabour x Candelária (Via Avenida Brasil)
28. 397 – Campo Grande x Candelária
29. 398 – Campo Grande x Tiradentes (Via Avenida Brasil)

Já no ponto de parada intermediária localizado entre a Rua Sargento Silva Nunes e a Rua Bitencourt Sampaio, em frente à passarela 10, é permitida a parada exclusiva para embarque e desembarque de passageiros das seguintes linhas:

Linhas municipais:

1. 634 – Bananal x Saens Pena
2. 663 – Méier x Fundão (Circular)
3. 665 – Pavuna x Saens Pena (Via Avenida Pastor Martin Luther King Jr.)
4. 696 – Méier x Praia do Dendê
5. 901 – Bonsucesso x Bananal (Via Jardim Guanabara)
6. 914 – Jardim América x Fundão (Circular)
7. 915 – Bonsucesso x Aeroporto Internacional do RJ (AIRJ) (Circular)
8. 933 – Catiri x Cidade Universitária (Via Bangu)
9. 936 – Campo Grande x Cidade Universitária
10. 945 – Pavuna x Cidade Universitária
11. 2145 – Rio Galeão x Aeroporto Santos Dumont (Via Avenida Presidente Vargas)

Linhas intermunicipais:

1. 101C – Central x Duque de Caxias (via Vigário Geral)
2. 104C – Central x Duque de Caxias (via Avenida Presidente Vargas)
3. 108C – Duque de Caxias x Estácio
4. 111C – Central x Duque de Caxias (via Vigário Geral)
5. 113C – Cidade Universitária x Duque de Caxias
6. 113D – Itaguaí x Niterói
7. 125C – Central x Magé
8. 133B – Central x Nova Iguaçu
9. 140B – Central x São João de Meriti
10. 192C – Central x Japeri
11. 415T – Barra da Tijuca x Duque de Caxias
12. 422C – Central x Jardim Gramacho (via Beira Mar)
13. 453B – Central x Engenheiro Pedreira (via Delamare)
14. 461C – Central x Raiz da Serra
15. 463C – Central x Piabetá (via Imbariê)
16. 467C – Central x Ipiranga
17. 471C – Central x Saracuruna
18. 473C – Bossa Nova x Central
19. 476B – Central x Coelho da Rocha
20. 477C – Central x Jardim Primavera
21. 478C – Central x Santa Cruz da Serra
22. 488B – Boa Esperança x Central
23. 489B – Central x Jardim Esplanada
24. 489C – Campos Elíseos x Central
25. 491B – Austin x Central (via Tio Luiz)
26. 492B – Central x Vila de Cava
27. 493B – Central x Ponto Chic
28. 494B – Austin x Central (via Cacuaia)
29. 497B – Central x Miguel Couto (via Ambaí)
30. 498B – Caiçaras x Central
31. 499B – Cabuçu x Central (via Estr. da Palhada)
32. 502B – Estácio x Miguel Couto (via Luiz de Lemos)
33. 511B – Central x Parque Araruama
34. 513B – Central x Vila Tiradentes (via Vila Rosali)
35. 514B – Central x Éden

36. 516B – Central x Venda Velha
37. 518B – Central x Nova Aurora (via Andrade Araújo)
38. 556C – Central x Jardim do Ipê (via Rodovia Washington Luiz)
39. 557C – Central x Pilar (via Rodovia Washington Luiz)
40. 558C – Central x Pilar (via Vigário Geral)
41. 559B – Central x Parque São Vicente
42. 566C – Central x Praça Santo Antônio
43. 1111C – Central x Duque de Caxias (via Linha Vermelha/Avenida Brasil)
44. 1461C – Passeio x Piabetá (via Imbariê)
45. 1471C – Passeio x Saracuruna
46. 1940D – Niterói x Nova Iguaçu (via São João/PPCS)
47. 1941D – Niterói x Nova Iguaçu (via PPCS/Dutra)
48. 2102C – Duque de Caxias x Praça Mauá (via Avenida Presidente Vargas)
49. 2111C – Castelo x Duque de Caxias (via Vigário Geral)
50. 2492B – Central x Vila de Cava
51. 3471C – Central x Saracuruna
52. 3559B – Central x Parque São Vicente

Túneis Senador Nelson Carneiro e Cauby Peixoto

Até 29 de março – Para realização de serviços de manutenção, está autorizada a interdição ao tráfego de veículos nas galerias dos Túneis Senador Nelson Carneiro e Cauby Peixoto, da seguinte forma:

- Pista sentido Av. Brasil, no trecho entre o KM 7 (Estação BRT Boiuna) e o KM 4 (Praça do Pedágio), nos dias 12, 13, 19, 20, 26 e 27 de março, das 22h30 às 5h dos dias subsequentes;
- Pista sentido Barra da Tijuca, no trecho entre o KM 4 (Praça do Pedágio) e o KM 7 (Estação BRT Boiuna), nos dias 14, 15, 21, 22, 28 e 29 de março, das 22h30 às 5h dos dias subsequentes.

Será invertido o regime de mão de direção nos Túneis Senador Nelson Carneiro e Cauby Peixoto, da seguinte forma:

- Calha do BRT, sentido Barra da Tijuca, nos dias 12, 13, 19, 20, 26 e 27 de março, das 22h30 às 5h dos dias subsequentes;
- Calha do BRT, sentido Av. Brasil, nos dias 14, 15, 21, 22, 28 e 29 de março, das 22h30 às 5h dos dias subsequentes.

Linha Amarela: novo horário de interdição do acesso à via

Desde 16 de outubro, foi alterado o horário de interdição do acesso à Linha Amarela, sentido Fundão, na Rua Eurico Souza Leão, que recebe os veículos provenientes da Rua Leopoldo Bulhões. Esse acesso ficará bloqueado no período das 6h às 9h30, de segunda a sexta-feira. A alteração representa um pequeno ajuste, de 30 minutos, em relação ao funcionamento atual, que é das 6h30 às 9h30. A mudança faz parte das medidas operacionais que são implantadas diariamente no trânsito da cidade.

Fechamento noturno do Túnel Rio 450 para manutenção

A concessionária Porto Novo informa que o Túnel Rio450 fica fechado toda quinta-feira, das 23h às 4h, para execução de serviços de manutenção. Neste horário, os motoristas devem seguir pela Avenida Presidente Vargas ou pelo Túnel Prefeito Marcello Alencar. A equipe de trânsito da concessionária orienta o tráfego, e um painel de mensagem variável fica posicionado próximo à Avenida Presidente Vargas para informar os motoristas.

Regras para circulação de veículos de carga no Rio

Conheça as regras para a circulação de veículos de carga, e para a operação de carga e descarga, no Rio. Confira as restrições para este tipo de atividade no nosso boletim especial: <http://bit.ly/CargaedescargaRJ121217>

Outras interdições

Zona Oeste

Operação Verão: controle nos acessos da Prainha e de Grumari

Desde 21 de outubro de 2017, está em vigor a Operação Verão 2017/2018 para o controle de acesso aos Parques Naturais Municipais da Prainha e Grumari. O objetivo é equilibrar a oferta e procura de estacionamento (200 vagas

na Prainha e 600 vagas em Grumari), coibir o estacionamento irregular e a entrada de ônibus de turismo. **A operação irá até o dia 11 de março de 2018.**

Os acessos serão controlados e fechados nos cruzamentos Avenida Estado da Guanabara x Estrada do Pontal e Estrada de Grumari x Estrada Roberto Burle Marx, em caso de ocupação total das vagas de estacionamento oferecidas em áreas definidas, com monitoramento efetuado, com motocicletas, por agentes de trânsito da GM-RIO.

O fechamento tem previsão de ocorrer das 8h às 15h, conforme a necessidade. Diante da ocupação total das 800 vagas dos Parques da Prainha e de Grumari, poderá haver antecipação e ou postergamento do horário. Após o fechamento, a saída de Grumari e da Prainha ocorrerá pela cancela da Av. Estado da Guanabara com Estr. do Pontal.

Em virtude das obras de recuperação da Praia da Macumba e parte da Praia do Pontal, está interditada a Estr. do Pontal, entre Av. Zélio Valverde e Estr. Vereador Alceu de Carvalho, sendo liberado somente acesso aos moradores. Saiba mais: <http://bit.ly/PrainhaeGrumariVerão>

Zona Sul

Humaitá

Até 31 de março – Das 10h às 16h, está permitido o estacionamento de veículos para realização de carga/descarga provisória para obras, na Rua Professor Alfredo Gomes, lado ímpar, e em frente à edificação de nº 701 da Rua Muniz Barreto, com 15m de extensão, ao longo da via, no Humaitá.

Centro

VLT: Obras da Linha 3 foram iniciadas no dia 6 de janeiro de 2018

A Prefeitura do Rio, por meio da Companhia de Desenvolvimento Urbano da Região do Porto do Rio de Janeiro (Cdurp), da Concessionária do VLT Carioca, da Secretaria Municipal de Transportes (SMTR) e da Companhia de Engenharia de Tráfego do Rio de Janeiro (CET-Rio), informa que as obras para a implantação da Linha 3 do Veículo Leve sobre Trilhos (VLT) **começaram no dia 6 de janeiro de 2018 (sábado)**, com alterações na circulação a partir de 14h.

O novo trecho do VLT ligará a Central do Brasil ao aeroporto Santos Dumont, passando pela Avenida Marechal Floriano, com três novas paradas. A ligação com a Linha 1 se dará na Avenida Rio Branco, entre as paradas São Bento e Candelária.

Nesta primeira fase, a Avenida Marechal Floriano fica fechada para obras no trecho entre a Avenida Tomé de Sousa e a Rua Camerino. O acesso local à Rua Alexandre Mackenzie e ao comércio da Av. Marechal Floriano é mantido em apenas uma faixa.

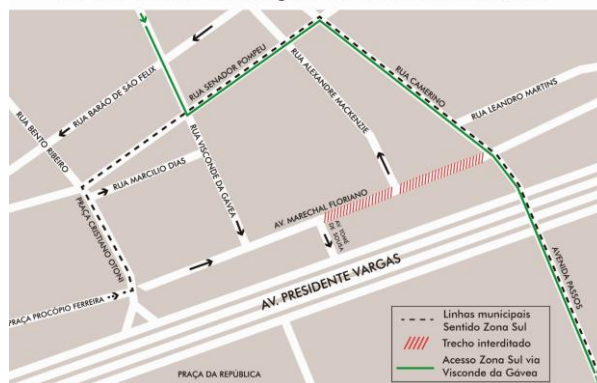
CONFIRA OS DESVIOS DE TRÁFEGO:

- Motoristas procedentes da Praça Cristiano Ottoni com destino à Zona Sul e Candelária devem seguir pelas ruas Senador Pompeu e Camerino;
- Veículos procedentes da Praça Cristiano Ottoni que desejarem acessar a pista lateral da Av. Presidente Vargas, no sentido Av. Brasil, podem continuar seguindo a Rua Marcílio Dias, Rua Visconde da Gávea, Av. Marechal Floriano e Av. Tomé de Souza;
- Quem estiver trafegando pela Rua Visconde de Inhaúma em direção à Central do Brasil pode seguir pela Av. Marechal Floriano até a Av. Passos, onde deve virar à esquerda e acessar a Av. Presidente Vargas;
- As linhas de ônibus municipais, que saem do Terminal Procópio Ferreira e seguem pela Av. Marechal Floriano, sentido Zona Sul, tiveram seu trajeto desviado a Praça Cristiano Ottoni, Rua Senador Pompeu e Rua Camerino até alcançarem a Avenida Passos.
- As duas linhas intermunicipais que possuem pontos finais no trecho interditado devem parar no terminal Américo Fontenelle.

Por conta das mudanças, será **proibido o estacionamento nos dois lados da Rua Senador Pompeu. A carga e descarga deverão ocorrer exclusivamente pelas vias transversais à Rua Senador Pompeu**, nos locais indicados pela sinalização.

Agentes de trânsito da Guarda Municipal, CET-Rio, Porto Novo e apoiadores contratados pelo VLT auxiliam os motoristas na região afetada pelas obras, assim como a sinalização viária da Av. Marechal Floriano e dos arredores foi alterada com o objetivo de indicar as alterações.

NOVA CONFIGURAÇÃO A PARTIR DE 06/01



ALTERAÇÕES NO TRAJETO DAS LINHAS DE ÔNIBUS:

Informações sobre as linhas que terão itinerário ALTERADO:

LINHAS MUNICIPAIS ALTERADAS:

- 007 - Silvestre/Central (circular)
 - Itinerário atual: Pça. Cristiano Ottoni (Ponto Regulador), Rua Marçílio Dias, Rua Visconde da Gávea, Av. Marechal Floriano, Av. Passos (...);
 - Itinerário alterado: Pça. Cristiano Ottoni (Ponto Regulador), Rua Senador Pompeu, Rua Camerino, Av. Passos (...).
- 100 - Troncal 1 - General Osório/Central (via Av. N S de Copacabana / Aterro do Flamengo)
- 105 - Troncal 5 - Alto Gávea/Central (via Botafogo / Praia do Flamengo / 1º de Março)
- 106 - Troncal 3 - Central/Leblon (via Aterro / Av. N S de Copacabana - circular)
 - Itinerário atual: Terminal Rodoviário Procópio Ferreira, Praça Procópio Ferreira, Praça Cristiano Ottoni, Rua Marçílio Dias, Rua Visconde da Gávea, Av. Marechal Floriano, Rua Visconde de Inhaúma, Av. Rio Branco (...).
 - Itinerário alterado: Terminal Rodoviário Procópio Ferreira, Praça Procópio Ferreira, Praça Cristiano Ottoni, Rua Senador Pompeu, Rua Camerino, Av. Passos, Av. Presidente Vargas (pista central), agulha acesso pista lateral Rua Miguel Couto, Av. Presidente Vargas (pista lateral), Av. Rio Branco (...);
- 107 - Central/Urca (circular)
- 309 - Alvorada/Central (via Av Lúcio Costa / Botafogo / Praia do Flamengo) e seus serviços
 - Itinerário atual: Terminal Rodoviário Procópio Ferreira, Praça Procópio Ferreira, Praça Cristiano Ottoni, Rua Marçílio Dias, Rua Visconde da Gávea, Av. Marechal Floriano, Av. Passos (...);
 - Itinerário alterado: Terminal Rodoviário Procópio Ferreira, Praça Procópio Ferreira, Praça Cristiano Ottoni, Rua Senador Pompeu, Rua Camerino, Av. Passos (...).

LINHAS INTERMUNICIPAIS ALTERADAS:

As linhas da Transturismo Rei Ltda (Trel) e Viação União Ltda, com pontos finais na Av Marechal Floriano, serão remanejadas para o Terminal Américo Fontenelle e passarão a fazer o seguinte itinerário:

- (...) Via Binário do Porto (sentido Praça Mauá), Av. Venezuela, Rua Barão de Tefé, Rua Camerino, Rua Barão de São Félix, Terminal Américo Fontenelle, Rua Bento Ribeiro, Túnel João Ricardo, Rua Rivadávia Correia, Via Binário do Porto (...)

INFORMAÇÕES SOBRE AS LINHAS QUE TERÃO ITINERÁRIO MANTIDO:

- 315 – Central x Recreio dos Bandeirantes – via Linha Amarela: Term. Procópio Ferreira, Pça Cristiano Ottoni, R Bento Ribeiro, Tn. João Ricardo...
- 109 – São Conrado x Central – via Jardim Botânico/Túnel Santa Bárbara (Troncal 9)
- 111 – Central x Jardim de Alah – via Elevado/Túnel Rebouças – Circular
- 117 – Central x Cosme Velho - via Túnel Santa Bárbara (Troncal 7): Term. Procópio Ferreira, Pça. Cristiano Ottoni, R. Marçílio Dias, R. Visc. da Gávea, Av. Mar Floriano, Av. Tomé de Sousa...

Obras de saneamento ambiental na Cidade Nova

A CET-Rio informa que, para viabilizar a continuidade das obras de implantação do Coletor Tronco Cidade Nova, no dia 16 de dezembro de 2017, foi interditada uma faixa de rolamento da Av. Francisco Bicalho, localizada na pista interna, em trecho adjacente à Estação da Leopoldina, a partir do cruzamento com a Rua Francisco Eugênio, junto ao canteiro divisor de pistas no sentido Centro.

Ainda em virtude das obras de saneamento ambiental na Cidade Nova, está ocupada uma faixa de trânsito da Rua Afonso Cavalcanti. No local, foi montado um canteiro de obras para instalação de um equipamento de escavação e de tubulação subterrânea, que ocupa um trecho de aproximadamente 30 metros de comprimento, entre a Rua Visconde Duprat e a Rua Amoroso Lima. Um segundo canteiro será implantado na esquina da Rua Amoroso Lima, com aproximadamente 40 metros.

As obras se estenderão até o dia 30 de abril de 2018 e neste período agentes da CET-Rio, Porto Novo e contratados pela empresa atuarão no trecho, com o intuito de mitigar os reflexos da intervenção ao tráfego de veículos. Para reduzir o impacto da obra no sistema viário e causar o menor transtorno possível para a população, a obra é executada por método não destrutivo com equipamento próprio para escavação de túneis e instalação da tubulação no subsolo.

Centro tem alteração de trânsito na região da Central do Brasil

A Prefeitura do Rio, por meio da CET-Rio, (Cdurp) e da Concessionária do VLT Carioca, informa alterações no tráfego na área da Central do Brasil, por conta de intervenções para a implantação do Veículo Leve sobre Trilhos.

Desde 25 de agosto de 2017, motoristas que vêm da Rua Visconde da Gávea não poderão mais seguir em frente pela Praça Duque de Caxias, para chegar à Av. Presidente Vargas. Quem trafega pela Rua Visconde da Gávea terá que fazer, obrigatoriamente, o giro à esquerda na Av. Marechal Floriano, para acessar a Av. Presidente Vargas pela Av. Tomé de Souza, que irá operar em sentido único. Quem trafega pela Av. Marechal Floriano, no sentido Central do Brasil, terá que, obrigatoriamente, virar à esquerda na Av. Tomé de Souza para acessar a Av. Presidente Vargas.

A mudança na circulação será definitiva, com a via da Praça Duque de Caxias tornando-se futuramente local de circulação exclusiva do VLT. Placas e faixas informativas vão orientar os motoristas ao longo do trajeto, bem como painéis de mensagens variáveis reforçarão a mensagem a quem chega ou circula no Centro. Toda a operação terá o acompanhamento da CET-Rio e do VLT Carioca.

Zona Norte

Bonsucesso

14, 17, 21, 24, 28 e 31 de março – Das 6h às 22h, para realização da “FEIRA ALTERNATIVA DE MODA”, haverá interdição ao tráfego de veículos na alça de retorno existente na lateral da Praça das Nações, no trecho entre a Rua Guilherme Maxwell e a Avenida Nova York. Veículos procedentes da Rua Guilherme Maxwell, com destino à Av. Nova York, seguirão pela Rua Cardoso de Moraes, Rua Dona Isabel, até o retorno existente em frente à Rua Engenheiro Arthur Moura, Rua Dona Isabel (sentido Praça das Nações) e Avenida Nova York.

Engenho de Dentro

Até 16 de março – Das 22h às 5h do dia subsequente, para realização de serviços de fresagem e recapeamento, haverá interdição ao tráfego de veículos, em uma faixa de rolamento, de forma alternada, na Rua Maria Paula.

Até 11 de março – Para realização de obras da CEG, haverá interdição ao tráfego de veículos, das 20h às 5h dos dias subsequentes, em ambas as pistas, de forma alternada, no Boulevard Vinte e Oito de Setembro, no cruzamento com a Rua Visconde de Abaeté.

Vila Valqueire

Até 28 de maio – Para serviços de assentamento de rede de água potável, das 10h do dia 22 de fevereiro de 2018 às 18h do dia 28 de maio de 2018, haverá interdição ao tráfego de veículos, em uma faixa de rolamento, alternadamente, nas seguintes vias:

- I - Rua Guaranésia, no trecho compreendido entre a edificação nº 89 e a Rua das Rosas;
- II - Rua das Rosas, no trecho compreendido entre a Rua Guaranésia e a edificação nº 895 da Rua das Rosas;
- III - Rua Poços de Caldas, com travessia para o lado oposto em frente à edificação nº 76, até a Rua Ouro Branco;
- IV - Rua Ouro Branco, no trecho compreendido entre as edificações nºs. 662 e 718.

São Cristóvão

Até 30 de abril de 2018 – Para obras de implantação de poços de tronco coletor e recapeamento de vias, haverá a interdição ao tráfego de veículos da Rua São Cristóvão, pista sentido Avenida Brasil, no trecho compreendido entre a Rua Escobar e a Rua Benedito Otoni.

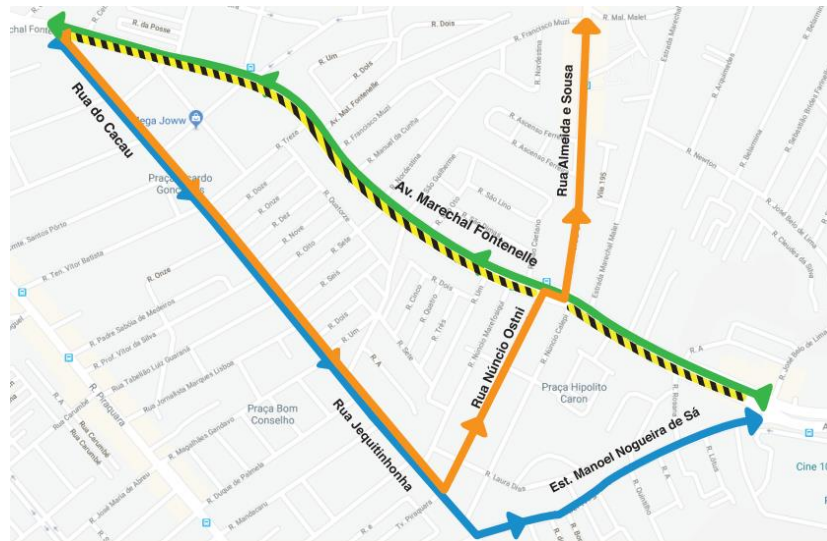
Vila Isabel

11, 17 e 18 de março - Das 20h às 5h dos dias subsequentes, haverá interdição ao tráfego de veículos para obra da CEG, ambas as pistas, de forma alternada, na Rua Duque de Caxias, no cruzamento com o Boulevard 28 de Setembro.

Zona Oeste

Av. Marechal Fontenelle: segunda fase de obras iniciada no dia 3/3

No dia 3 de março, foi interditado um novo trecho da Av. Marechal Fontenelle, sentido Madureira, para a segunda etapa de obras de ampliação do sistema de esgoto da Foz Águas 5. O bloqueio está entre a Estr. do Cacau e a Estr. Manoel Nogueira de Sá. Durante a interdição, os veículos com destino a Madureira serão desviados pelas ruas do Cacau, Jequitinhonha e Estrada Manuel Nogueira de Sá. Já os veículos com destino a Magalhães Bastos e Vila Militar serão desviados pelas ruas do Cacau, Jequitinhonha, Núncio Ostni e Almeida e Sousa. No sentido Bangu, não haverá interdições. Este fechamento tem duração aproximada de 2 meses.



Durante o período da obra, os motoristas deverão utilizar, preferencialmente, a Estrada General Canrobert da Costa e a Transolímpica para seguirem sentido Recreio e Barra da Tijuca. Já para o sentido Madureira deverão utilizar a Avenida Duque de Caxias. Os caminhões vindos da Avenida Santa Cruz, com destino ao comércio local, deverão usar o desvio obrigatório pela Rua Piraquara. Mais informações aqui: <http://bit.ly/obraMalFontenelle030318>

Barra da Tijuca

17 de março – Para eventos esportivos “Vôlei masculino e Vôlei feminino – temporada 2018”, haverá implantação de regime de mão única de direção na Via do Autódromo, entre a Avenida Embaixador Abelardo Bueno e a rotatória do Portão 7 do Parque Olímpico, no sentido da primeira para a segunda, das 19h às 23h.

Magalhães Bastos

Até 15 de março de 2018 – Para obra de reparo da rede de águas pluviais, haverá interdição ao tráfego de veículos na Rua Carinhonha, no trecho compreendido entre a Rua Concórdia e a Rua Engenheiro Trajano de Medeiros.

Santíssimo

11 de março – Para realização de evento cultural, das 7h às 15h, interdição ao tráfego de veículos na Rua Doutor Clemente Marques, no trecho compreendido entre a edificação nº 1 e a Rua Rosa Saisse.

Sepetiba

Até 15 de março – Para obra estrutural da ponte sobre o Rio Piaí, haverá interdição ao tráfego de veículos na Rua Miguel Machado, no trecho compreendido entre a edificação de nº 329 e a Estrada Velha do Piaí.