



## Principais intervenções



Informações sobre o trânsito em tempo real no Twitter: [www.twitter.com/operacoesrio](http://www.twitter.com/operacoesrio)

### Esquema especial de trânsito para obras na Av. Francisco Bicalho

No último sábado, dia 6 de janeiro, foi interditado um trecho de 30 metros ocupando uma faixa na pista lateral da Avenida Francisco Bicalho, sentido Centro, na altura da Leopoldina. A data de início da obra para janeiro foi escolhida devido ao período de férias, época em que ocorre, historicamente, uma redução de 19% do volume de tráfego na cidade. A interdição tem **previsão de término em abril de 2018** e ocorre para dar continuidade à obra do coletor tronco Cidade Nova.

A Prefeitura recomenda a utilização de transporte público (Metrô, trem e ônibus). O Metrô Rio e a Supervia estarão com esquema especial para atender esse aumento de demanda. Saiba todos os detalhes: <http://bit.ly/notabloqueiobicalho>



### Recreio dos Bandeirantes: liberada a Estrada do Pontal

A Seconserma liberou no dia 22 de dezembro de 2017 a Estrada do Pontal ao tráfego de veículos. A obra faz parte da contenção para recompor o Calçadão da Praia da Macumba. Iniciada em outubro, a intervenção reforçou a estrutura do pavimento com entroncamento sintético (bolsas de concreto empilhadas) e executou estaqueamento das pistas. Leia mais: <http://bit.ly/2kFUV0Z>

### Mudança no horário de algumas faixas reversíveis

A CET-Rio informa que, após estudo técnico em algumas faixas reversíveis da cidade, foi constatada redução da demanda em certos horários. Por isso, desde 9 de outubro de 2017, algumas das faixas reversíveis tiveram seus horários reduzidos. Houve implantação de sinalização e faixas, com a indicação dos novos horários:

- **Av. Professor Manoel de Abreu** - das 6h30 às 10h (atualmente é das 6h30 às 11h);
- **Av. Presidente Vargas** - das 7h às 10h (atualmente é das 6h às 11h);
- **Radial Oeste** - das 16h30 às 19h30 (atualmente é das 16h30 às 20h);
- **Rua Humaitá** - das 17h às 19h (atualmente é das 17h às 20h);
- **Rua Jardim Botânico** - das 17h às 20h (atualmente é das 17h às 21h).

## Devido ao Horário de Verão, mudanças no funcionamento das áreas de lazer

A CET-Rio informa que, em função do Horário de Verão, o encerramento das áreas de lazer da cidade foi alterado para as 19h nos domingos e feriados, em 15 de outubro de 2017. A medida vale até o dia 17 de fevereiro de 2018.

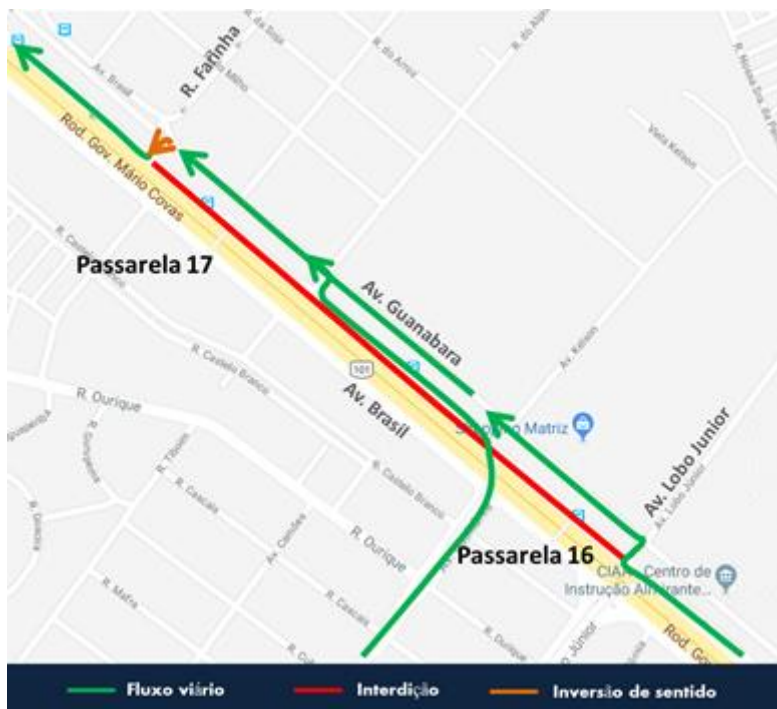
## Vias Expressas

### Av. Brasil | Penha: obras fecharão trecho na altura da Penha

Entre os dias 13 e 15 de janeiro, será interditado o trecho da pista lateral da Avenida Brasil sentido Zona Oeste, na altura do Mercado São Sebastião (Penha), para a travessia de energia e drenagem. O bloqueio irá acontecer das 13h de sábado (13/01/18) até 4h de segunda-feira (15/01/18).

Durante a interdição, os veículos que seguem pela pista lateral da Avenida Brasil serão desviados para a Av. Guanabara e retornarão na Rua da Farinha, que estará com o sentido invertido, neste trecho, para a lateral da Av. Brasil. Os veículos que descerem pelo Viaduto da Penha, na altura da Avenida Lusitânia, serão direcionados para a Rua do Alpiste e a Avenida Guanabara. Neste período, **os veículos deverão utilizar preferencialmente a Linha Vermelha.**

A operação de trânsito contará com 20 controladores de tráfego da CET-Rio, com viaturas e motocicletas - que trabalharão para manter a fluidez nos desvios de tráfego. O Centro de Operações Rio (COR) estará monitorando toda a área da interdição com câmeras para orientar as equipes em campo e promover os ajustes necessários. Serão utilizados dois painéis de mensagens variáveis que informarão sobre as condições de trânsito, os bloqueios viários e as rotas de desvio.



### Bloqueios parciais e noturnos na Avenida Brasil, em Cordovil, Irajá e Manginhos

Até 1º de março de 2018, haverá interdição parcial ao tráfego de veículos na Avenida Brasil, da seguinte forma:

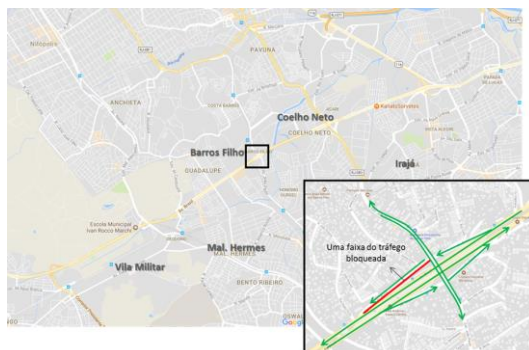
- No trecho entre as passarelas 6 e 23, pista lateral, em ambos os sentidos, do dia 21 de dezembro de 2017 ao dia 1º de março de 2018, de 0h30min às 4h;
- Entre as alças de acesso e de saída da Rodovia Washington Luiz, em uma faixa de rolamento na pista lateral, sentido Deodoro, nos dias 2 e 3 de janeiro de 2018, das 23h às 4h dos dias subsequentes.

### BRT Transbrasil: Avenida Brasil conta com novas interdições, no trecho entre a Penha e Ramos, no sentido Zona Oeste

No dia 17 de dezembro de 2017, a obra concluiu o trecho da Avenida Brasil, SENTIDO ZONA OESTE, entre Ramos e a Passarela 14 (Penha), com extensão total de 2km. No mesmo dia foi implantada uma nova frente de obras na Av. Brasil, na pista central, SENTIDO CENTRO, na mesma altura do trecho que foi entregue. Veja os detalhes no boletim especial: <http://bit.ly/transbrasil161217>

## Obras do BRT Transbrasil: interdição na Av. Brasil, em Barros Filho

Desde 3 de dezembro de 2017, uma faixa da alça de acesso da Estrada João Paulo para a Avenida Brasil, sentido Oeste, fica bloqueada ao tráfego veicular para a construção da pista lateral da Avenida Brasil. Ônibus e caminhões devem utilizar a Rua Cajurana, sob o Viaduto de Coelho Neto, para fazer o retorno da Avenida Brasil, sentido Centro, para a via, sentido Oeste (Campo Grande). A fim de viabilizar a interdição, desde 2 de dezembro de 2017, está proibido estacionar nessa alça.



## Transbrasil: devido às obras, Prefeitura altera paradas de ônibus na Av. Brasil

Devido à continuidade das obras do corredor Transbrasil, a alça do viaduto Edno Machado (ligação entre a Ilha do Governador e a Avenida Brasil) para a pista central da Avenida Brasil foi bloqueada, definitivamente, gerando um aumento de tráfego na pista lateral. Para melhorar a fluidez da via, a Secretaria Municipal de Transportes e a CET Rio informam que foi implantada seletivização dos pontos de parada intermediária no trecho entre as passarelas 9 e 10, na altura de Bonsucesso, no dia 2 de dezembro de 2017. Desde então, os dois pontos de ônibus têm distância de 150m, aproximadamente.

No ponto de parada intermediária localizado entre a Rua Teixeira Ribeiro e a Rua Sargento Silva Nunes, em frente à passarela 9, é permitida a parada exclusiva para embarque e desembarque de passageiros das seguintes linhas municipais:

1. 300 – Sulacap x Candelária
2. 322 – Ribeira x Candelária (Via Cocotá)
3. 324 – Ribeira x Candelária
4. 326 – Bancários x Candelária
5. 328 – Bananal x Candelária
6. 329 – Bancários x Candelária (via Praia da Rosa)
7. 330 – Parque União x Candelária
8. 335 – Cordovil x Tiradentes (Rápido) Circular
9. 342 – Jardim América x Castelo
10. 349 – Rocha Miranda x Castelo (Circular)
11. 355 – Madureira x Praça Tiradentes (Circular)
12. 362 – Honório Gurgel x Castelo - Circular
13. 364 – Jardim Bangu x Tiradentes
14. 367 – Realengo x Praça XV (via Avenida Brasil)
15. 369 – Bangu x Candelária
16. 370 – Padre Miguel x Candelária
17. 378 – Marechal Hermes x Castelo - Circular
18. 379 – Catiri x Tiradentes
19. 384 – Pavuna x Passeio
20. 385– Village Pavuna x Passeio (via Camboatá)
21. 386 – Anchieta x Passeio (via Mariópolis)
22. 399 – Pavuna x Passeio (via Avenida Presidente Vargas e Alcobaça)
23. 392 – Bangu x Candelária (via Padre Miguel)
24. 394 – Vila Kennedy x Tiradentes
25. 395 – Coqueiros x Tiradentes
26. 393 – Bangu x Candelária
27. 396 – Bairro Jabour x Candelária (Via Avenida Brasil)
28. 397 – Campo Grande x Candelária
29. 398 – Campo Grande x Tiradentes (Via Avenida Brasil)

Já no ponto de parada intermediária localizado entre a Rua Sargento Silva Nunes e a Rua Bitencourt Sampaio, em frente à passarela 10, é permitida a parada exclusiva para embarque e desembarque de passageiros das seguintes linhas:

#### Linhas municipais:

1. 634 – Bananal x Saens Pena
2. 663 – Méier x Fundão (Circular)
3. 665 – Pavuna x Saens Pena (Via Avenida Pastor Martin Luther King Jr.)
4. 696 – Méier x Praia do Dendê
5. 901 – Bonsucesso x Bananal (Via Jardim Guanabara)
6. 914 – Jardim América x Fundão (Circular)
7. 915 – Bonsucesso x Aeroporto Internacional do RJ (AIRJ) (Circular)
8. 933 – Catiri x Cidade Universitária (Via Bangu)
9. 936 – Campo Grande x Cidade Universitária
10. 945 – Pavuna x Cidade Universitária
11. 2145 – Rio Galeão x Aeroporto Santos Dumont (Via Avenida Presidente Vargas)

#### Linhas intermunicipais:

1. 101C – Central x Duque de Caxias (via Vigário Geral)
2. 104C – Central x Duque de Caxias (via Avenida Presidente Vargas)
3. 108C – Duque de Caxias x Estácio
4. 111C – Central x Duque de Caxias (via Vigário Geral)
5. 113C – Cidade Universitária x Duque de Caxias
6. 113D – Itaguaí x Niterói
7. 125C – Central x Magé
8. 133B – Central x Nova Iguaçu
9. 140B – Central x São João de Meriti
10. 192C – Central x Japeri
11. 415T – Barra da Tijuca x Duque de Caxias
12. 422C – Central x Jardim Gramacho (via Beira Mar)
13. 453B – Central x Engenheiro Pedreira (via Delamare)
14. 461C – Central x Raiz da Serra
15. 463C – Central x Piabetá (via Imbariê)
16. 467C – Central x Ipiranga
17. 471C – Central x Saracuruna
18. 473C – Bossa Nova x Central
19. 476B – Central x Coelho da Rocha
20. 477C – Central x Jardim Primavera
21. 478C – Central x Santa Cruz da Serra
22. 488B – Boa Esperança x Central
23. 489B – Central x Jardim Esplanada
24. 489C – Campos Elíseos x Central
25. 491B – Austin x Central (via Tio Luiz)
26. 492B – Central x Vila de Cava
27. 493B – Central x Ponto Chic
28. 494B – Austin x Central (via Cacuia)
29. 497B – Central x Miguel Couto (via Ambaí)
30. 498B – Caiçaras x Central
31. 499B – Cabuçu x Central (via Estr. da Palhada)
32. 502B – Estácio x Miguel Couto (via Luiz de Lemos)
33. 511B – Central x Parque Araruama
34. 513B – Central x Vila Tiradentes (via Vila Rosali)
35. 514B – Central x Éden
36. 516B – Central x Venda Velha
37. 518B – Central x Nova Aurora (via Andrade Araújo)
38. 556C – Central x Jardim do Ipê (via Rodovia Washington Luiz)
39. 557C – Central x Pilar (via Rodovia Washington Luiz)
40. 558C – Central x Pilar (via Vigário Geral)
41. 559B – Central x Parque São Vicente
42. 566C – Central x Praça Santo Antônio
43. 1111C – Central x Duque de Caxias (via Linha Vermelha/Avenida Brasil)
44. 1461C – Passeio x Piabetá (via Imbariê)
45. 1471C – Passeio x Saracuruna
46. 1940D – Niterói x Nova Iguaçu (via São João/PPCS)
47. 1941D – Niterói x Nova Iguaçu (via PPCS/Dutra)
48. 2102C – Duque de Caxias x Praça Mauá (via Avenida Presidente Vargas)
49. 2111C – Castelo x Duque de Caxias (via Vigário Geral)
50. 2492B – Central x Vila de Cava

- 51. 3471C – Central x Saracuruna
- 52. 3559B – Central x Parque São Vicente

## Interdição dos túneis Senador Nelson Carneiro e Cauby Peixoto para manutenção

Para realização de serviços de manutenção, haverá interdição total das faixas das galerias dos Túneis Senador Nelson Carneiro e Cauby Peixoto, da seguinte forma:

- Pista sentido Av. Brasil, entre o KM 7 (Estação BRT Boiuna) e o KM 4 (Praça do Pedágio), das 22h30min dos dias 15, 16, 22, 23, 29 e 30 de janeiro de 2018, às 5h dos dias subsequentes;
- Pista sentido Barra da Tijuca, entre o KM 4 (Praça do Pedágio) e o KM 7 (Estação BRT Boiuna), das 22h30min dos dias 17, 18, 24, 25 e 31 de janeiro de 2018, às 5h dos dias subsequentes;

Será invertido o regime de mão de direção da seguinte forma:

- Calha do BRT, das Galerias dos Túneis Senador Nelson Carneiro e Cauby Peixoto, sentido Barra da Tijuca, das 22h30 dos dias 15, 16, 22, 23, 29 e 30 de janeiro de 2018, às 5h dos dias subsequentes;
- Calha do BRT, das Galerias dos Túneis Senador Nelson Carneiro e Cauby Peixoto, sentido Avenida Brasil, das 22h30 dos dias 11, 17, 18, 24, 25 e 31 de janeiro de 2018, às 5h dos dias subsequentes.

## Linha Amarela: novo horário de interdição do acesso à via

Desde 16 de outubro, foi alterado o horário de interdição do acesso à Linha Amarela, sentido Fundão, na Rua Eurico Souza Leão, que recebe os veículos provenientes da Rua Leopoldo Bulhões. Esse acesso ficará bloqueado no período das 6h às 9h30, de segunda a sexta-feira. A alteração representa um pequeno ajuste, de 30 minutos, em relação ao funcionamento atual, que é das 6h30 às 9h30. A mudança faz parte das medidas operacionais que são implantadas diariamente no trânsito da cidade.

## Fechamento noturno do Túnel Rio 450 para manutenção

A concessionária Porto Novo informa que o Túnel Rio450 fica fechado toda quinta-feira, das 23h às 4h, para execução de serviços de manutenção. Neste horário, os motoristas devem seguir pela Avenida Presidente Vargas ou pelo Túnel Prefeito Marcello Alencar. A equipe de trânsito da concessionária orienta o tráfego, e um painel de mensagem variável fica posicionado próximo à Avenida Presidente Vargas para informar os motoristas.

## Regras para circulação de veículos de carga no Rio

Conheça as regras para a circulação de veículos de carga, e para a operação de carga e descarga, no Rio. Confira as restrições para este tipo de atividade no nosso boletim especial: <http://bit.ly/CargaedescargaRJ121217>

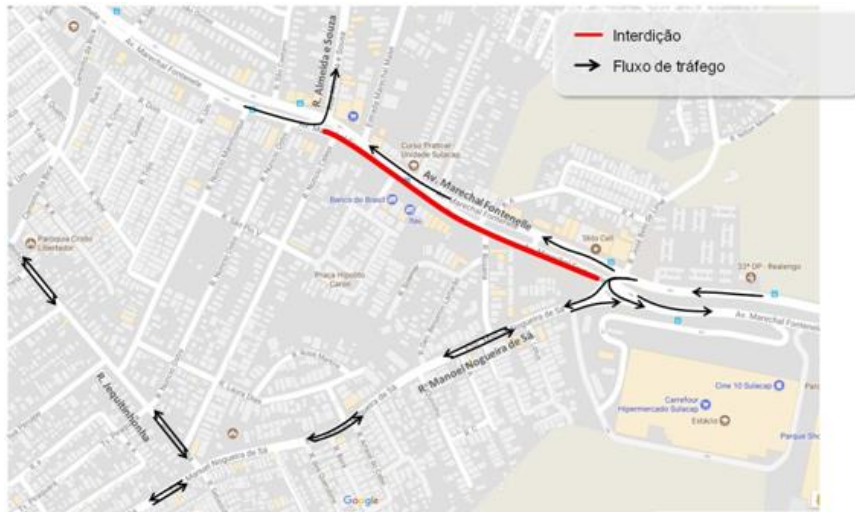
## Outras interdições

### Zona Oeste

#### *Interdição na Av. Mal Fontenelle, a partir de 06/01*

No último sábado, dia 6 de janeiro, a Avenida Marechal Fontenelle foi interditada para o tráfego de veículos, no sentido Sulacap, entre a Rua Núncio Ostini e a Rua Manoel Nogueira de Sá. As interdições são necessárias para as obras de ampliação do sistema de esgoto da Foz Águas 5. Neste trecho serão construídas redes de esgoto e a interligação do sistema à ETE Deodoro. Essa interdição tem **previsão de término no dia 23 de fevereiro de 2018**.

Durante o período da obra, os motoristas deverão utilizar, preferencialmente, a Estrada General Canrobert da Costa e a Transolímpica para seguirem sentido Recreio e Barra da Tijuca, já para o sentido Madureira deverão utilizar a Avenida Duque de Caxias. Entre 6h e 20h, como opção de desvio local, deverá ser utilizada a seguinte rota: Rua Núncio Ostini, Rua Jequitinhonha e Rua Manoel Nogueira de Sá. Já entre 20h e 6h a Avenida Marechal Fontenele funcionará em meia pista no sentido Sulacap. Veja os detalhes: <http://bit.ly/2CCgoml>



### Operação Verão: Controle nos acessos da Prainha e de Grumari

Desde 21 de outubro de 2017, está em vigor a Operação Verão 2017/2018 para o controle de acesso aos Parques Naturais Municipais da Prainha e Grumari. O objetivo é equilibrar a oferta e procura de estacionamento (200 vagas na Prainha e 600 vagas em Grumari), coibir o estacionamento irregular e a entrada de ônibus de turismo. A operação irá até o dia 11 de março de 2018.

Os acessos serão controlados e fechados nos cruzamentos Avenida Estado da Guanabara x Estrada do Pontal e Estrada de Grumari x Estrada Roberto Burle Marx, em caso de ocupação total das vagas de estacionamento oferecidas em áreas definidas, com monitoramento efetuado, com motocicletas, por agentes de trânsito da GM-RIO.

O fechamento tem previsão de ocorrer das 8h às 15h, conforme a necessidade. Diante da ocupação total das 800 vagas dos Parques da Prainha e de Grumari, poderá haver antecipação e ou postergamento do horário. Após o fechamento, a saída de Grumari e da Prainha ocorrerá pela cancela da Av. Estado da Guanabara com Estr. do Pontal.

Em virtude das obras de recuperação da Praia da Macumba e parte da Praia do Pontal, está interditada a Estr. do Pontal, entre Av. Zélio Valverde e Estr. Vereador Alceu de Carvalho, sendo liberado somente acesso aos moradores. Saiba mais: <http://bit.ly/PrainhaeGrumariVerão>

### Barra da Tijuca

**14 e 16 até 21 de janeiro** – Das 14h às 23h, para realização do espetáculo do “CIRQUE DU SOLEIL - AMALUNA”, haverá a interdição ao tráfego de veículos na Avenida Embaixador Abelardo Bueno, no acesso de entrada para o Hotel Courtyard Marriott.

**Até o dia 12 de janeiro** – Das 23h às 4h dos dias subsequentes, para realização de obras de manutenção da ponte sobre o Canal de Marapendi, haverá a interdição ao tráfego de veículos na Avenida das Américas, sob a Ponte do Canal de Marapendi, que liga a Avenida das Américas para Avenida Armando Lombardi, nas proximidades da Avenida Prefeito Dulcídio Cardoso.

### Realengo

**Até 16 de fevereiro** – Para de obras na rede esgotamento sanitário, será interditada a faixa esquerda da Rua Bernardo de Vasconcelos, da seguinte forma:

- Entre a Rua Muriaé e a Rua Marechal Soares Andréia, até o dia 12 de janeiro;
- Entre a Rua Marechal Soares Andréia e a Rua Doutor Lessa, do dia 15 ao dia 19 de janeiro;
- Entre a Rua Doutor Lessa e a Rua Goulart de Andrade, do dia 22 ao dia 26 de janeiro;
- Entre a Rua Goulart de Andrade e a Rua General Sezefredo, do dia 29 ao dia 2 de fevereiro;
- Entre a Rua General Sezefredo e a Rua do Imperador, do dia 5 ao dia 9 de fevereiro;
- Entre a Rua do Imperador e a Rua Vieira do Nascimento, do dia 12 ao dia 16 de fevereiro.

### Recreio Dos Bandeirantes

**Entre os dias 26 e 28 de janeiro** – Para realização do evento “ECLIPSE NIGHT RUN”, haverá interdição ao tráfego de veículos nas seguintes vias:

- Praça Pontal do Tim Maia, na área de estacionamento, das 18h do dia 26 às 18h do dia 28 de janeiro;

- Avenida Lúcio Costa, pista junto à orla marítima, no trecho entre a Praça do Pontal do Tim Maia e a Avenida Pedro Moura, no dia 27 de janeiro, das 19h às 24h.

Os veículos procedentes da Estrada do Pontal, com destino à Avenida Ayrton Senna, seguirão pela Estrada do Pontal, Avenida Gilka Machado, Avenida Genaro de Carvalho, Avenida Gláucio Gil, Avenida Presidente Nereu Ramos, Avenida Pedro Moura, Avenida Lúcio Costa e Avenida Ayrton Senna.

## Taquara

**13 e 14 de janeiro de 2018** – Das 8h às 18h, para realização de obras, haverá a interdição ao tráfego de veículos, em uma faixa de rolamento, de forma alternada, nas seguintes vias:

- Rua Ariapó, no trecho entre a edificação nº 116 e a Rua Bacairis;
- Rua Bacairis, na esquina com a Rua Ariapó (travessia).

## Zona Sul

---

### Humaitá

**Até 31 de março** – Das 10h às 16h, está permitido o estacionamento de veículos para realização de carga/descarga provisória para obras, na Rua Professor Alfredo Gomes, lado ímpar, e em frente à edificação de nº 701 da Rua Muniz Barreto, com 15m de extensão, ao longo da via, no Humaitá.

## Centro

---

### ***VLT: Obras da Linha 3 serão iniciadas no dia 6 de janeiro de 2018***

A Prefeitura do Rio, por meio da Companhia de Desenvolvimento Urbano da Região do Porto do Rio de Janeiro (Cdurp), da Concessionária do VLT Carioca, da Secretaria Municipal de Transportes (SMTR) e da Companhia de Engenharia de Tráfego do Rio de Janeiro (CET-Rio), informa que as obras para a implantação da Linha 3 do Veículo Leve sobre Trilhos (VLT) **começam no dia 6 de janeiro de 2018 (sábado)**, com alterações na circulação a partir de 14h.

O novo trecho do VLT ligará a Central do Brasil ao aeroporto Santos Dumont, passando pela Avenida Marechal Floriano, com três novas paradas. A ligação com a Linha 1 se dará na Avenida Rio Branco, entre as paradas São Bento e Candelária.

**Nesta primeira fase, a Avenida Marechal Floriano será fechada para obras** no trecho entre a Avenida Tomé de Sousa e a Rua Camerino. O acesso local à Rua Alexandre Mackenzie e ao comércio da Av. Marechal Floriano será mantido em apenas uma faixa.

### **CONFIRA OS DESVIOS DE TRÁFEGO:**

- Motoristas procedentes da Praça Cristiano Ottoni com destino à Zona Sul e Candelária deverão seguir pelas ruas Senador Pompeu e Camerino;
- Veículos procedentes da Praça Cristiano Ottoni que desejarem acessar a pista lateral da Av. Presidente Vargas, no sentido Av. Brasil, poderão continuar seguindo a Rua Marcílio Dias, Rua Visconde da Gávea, Av. Marechal Floriano e Av. Tomé de Souza;
- Quem estiver trafegando pela Rua Visconde de Inhaúma em direção à Central do Brasil poderá seguir pela Av. Marechal Floriano até a Av. Passos, onde deverá virar à esquerda e acessar a Av. Presidente Vargas;
- As linhas de ônibus municipais que saem do Terminal Procópio Ferreira e atualmente seguem pela Av. Marechal Floriano, no sentido Zona Sul, terão o trajeto desviado a Praça Cristiano Ottoni, Rua Senador Pompeu e Rua Camerino até alcançarem a Avenida Passos.
- As duas linhas intermunicipais que possuem pontos finais no trecho interditado deverão parar no terminal Américo Fontenelle.

Por conta das mudanças, será **proibido o estacionamento nos dois lados da Rua Senador Pompeu. A carga e descarga deverão ocorrer exclusivamente pelas vias transversais à Rua Senador Pompeu**, nos locais indicados pela sinalização.

Agentes de trânsito da Guarda Municipal, CET-Rio, Porto Novo e apoiadores contratados pelo VLT irão auxiliar os motoristas na região afetada pelas obras, assim como a sinalização viária da Av. Marechal Floriano e dos arredores será alterada com o objetivo de indicar as alterações.





de tubulação subterrânea, que ocupa um trecho de aproximadamente 30 metros de comprimento, entre a Rua Visconde Duprat e a Rua Amoroso Lima. Um segundo canteiro será implantado na esquina da Rua Amoroso Lima, com aproximadamente 40 metros.

**As obras se estenderão até o dia 30 de abril de 2018** e neste período agentes da CET-Rio, Porto Novo e contratados pela empresa atuarão no trecho, com o intuito de mitigar os reflexos da intervenção ao tráfego de veículos. Para reduzir o impacto da obra no sistema viário e causar o menor transtorno possível para a população, a obra é executada por método não destrutivo com equipamento próprio para escavação de túneis e instalação da tubulação no subsolo.

### ***Centro tem alteração de trânsito na região da Central do Brasil***

*A Prefeitura do Rio, por meio da CET-Rio, (Cdurp) e da Concessionária do VLT Carioca, informa alterações no tráfego na área da Central do Brasil, por conta de intervenções para a implantação do Veículo Leve sobre Trilhos.*

Desde 25 de agosto de 2017, motoristas que vêm da Rua Visconde da Gávea não poderão mais seguir em frente pela Praça Duque de Caxias, para chegar à Av. Presidente Vargas. Quem trafega pela Rua Visconde da Gávea terá que fazer, obrigatoriamente, o giro à esquerda na Av. Marechal Floriano, para acessar a Av. Presidente Vargas pela Av. Tomé de Souza, que irá operar em sentido único. Quem trafega pela Av. Marechal Floriano, no sentido Central do Brasil, terá que, obrigatoriamente, virar à esquerda na Av. Tomé de Souza para acessar a Av. Presidente Vargas.

A mudança na circulação será definitiva, com a via da Praça Duque de Caxias tornando-se futuramente local de circulação exclusiva do VLT. Placas e faixas informativas vão orientar os motoristas ao longo do trajeto, bem como painéis de mensagens variáveis reforçarão a mensagem a quem chega ou circula no Centro. Toda a operação terá o acompanhamento da CET-Rio e do VLT Carioca.

**6, 7, 8 e 13 de fevereiro** – Para montagem e desmontagem de estruturas em função do Carnaval 2018 no Sambódromo, das 22h às 4h do dia subsequente haverá interdição no tráfego de veículos nas seguintes vias:

1. Av. Salvador de Sá, nos dias 6, 7, 8 e 13 de fevereiro de 2018, da seguinte forma:
  - a. Entre a Rua Frei Caneca e a Travessa Onze de Maio;
  - b. Nos acessos à Rua Frei Caneca;
  - c. Nos acessos ao Viaduto Avenida Trinta e Um de Março.
2. Rua Benedito Hipólito, entre Rua Carmo Neto e Viaduto São Sebastião, nos dias 7 e 8 de fevereiro de 2018;
3. Av. Marques de Sapucaí, entre Av. Pres. Varas e Rua Benedito Hipólito, nos dias 7 e 8 de fevereiro de 2018;
4. Rua Haroldo de Andrade, entre Av. Pres. Varas e Rua Benedito Hipólito, nos dias 7 e 8 de fevereiro de 2018.

## **Zona Norte**

### ***Salgueiro: Interdições para ensaio técnico da agremiação, até janeiro de 2018***

Para ensaio do Salgueiro, haverá interdições, nos bairros do Andaraí e da Tijuca, nos dias 18 e 25 de janeiro, das 19h30 às 22h. Os bloqueios ocorrerão na ruas Silva Teles, entre as ruas Maxwell e Barão de Mesquita; Goiânia, entre as ruas Silva Teles e Agostinho Menezes; e Agostinho Menezes, entre as ruas Barão de Mesquita e Maxwell.

Quando acontecerem as interdições, será proibido estacionar no lado esquerdo da Rua Dr. Aquino, em toda sua extensão. Além disso, será implantado duplo sentido de circulação nas seguintes ruas Gomes Braga, no trecho entre a Rua Maxwell e a Rua Dr. Aquino, Aquino, em toda sua extensão, e Barão de São Francisco, entre a Rua Barão de Mesquita e a Rua Dr. Aquino.

No dia 7 e 28 de janeiro, das 19h às 23h, será interditada a Rua Conde de Bonfim, sentido Usina, entre as ruas Jose Higino e Uruguai. Veículos procedentes da Rua Conde de Bonfim com destino à Usina deverão seguir pelas ruas José Higino, Barão de Mesquita, Uruguai e Conde de Bonfim.

## São Cristóvão

**Até 30 de abril de 2018** – Para obras de implantação de poços de tronco coletor e recapeamento de vias, haverá a interdição ao tráfego de veículos da Rua São Cristóvão, pista sentido Avenida Brasil, no trecho compreendido entre a Rua Escobar e a Rua Benedito Otoni.

## Tijuca

**Até 13 de janeiro** – Para realização do serviço de poda de árvores, das 7h às 14h e das 15h às 22h, haverá interdição, em meia pista, de forma alternada, bem proibição do estacionamento de veículos, em cada uma das seguintes vias:

- Rua Hadock Lobo, em frente às edificações nºs 17, 171, 180, 239, 240, 242, 278, 281, 289, 303, 309, 327, 247, 393, 409, 437, 458 e 465, nos dias 13 de janeiro, das 7h às 14h;
- Rua Uruguai, em frente à edificação nº 528, no dia 12 de janeiro, das 7h às 14h;
- Rua Sá Viana, em frente à edificação nº 219, no dia 12 de janeiro, das 15h às 22h;
- Rua Conde de Bonfim, em frente às edificações nºs 159 e 219, no dia 13 de janeiro, das 15h às 22h.

### RECOMENDAÇÃO IMPORTANTE:

A operação contará com o monitoramento de agentes da CET-Rio e Guarda Municipal. Não estão previstos desvios de tráfego; mas, mesmo assim, é muito importante que sejam respeitadas as orientações dos agentes de trânsito e também toda a sinalização existente na região. Aos condutores de veículos, é recomendável que optem por rotas alternativas durante o período destas intervenções viárias.

## Vila Isabel

### *Unidos de Vila Isabel: Interdições para ensaio, às quintas e domingos, até fevereiro de 2018*

A CET-Rio montou o seguinte esquema especial de trânsito para a realização do ensaio da Escola de Samba Unidos de Vila Isabel:

- Interdição da pista da direita do Boulevard 28 de Setembro, entre as ruas Duque de Caxias e Luís Barbosa, nos dias 18 e 25 de janeiro de 2018, das 21h30 às 23h. Nos dias 14, 21 e 28 de janeiro de 2018 e 4 de fevereiro de 2018, o bloqueio acontece das 20h às 22h.
- Veículos procedentes da pista da direita do Boulevard 28 de Setembro com destino à Praça Barão de Drummond deverão seguir pelas ruas Duque de Caxias, Torres Homem e Barão de São Francisco.
- Será proibido o estacionamento de veículos na Rua Duque de Caxias, no lado esquerdo da via, entre o Boulevard 28 de Setembro e a Rua Torres Homem, nos dias 18 e 25 de janeiro de 2018; 14, 21 e 28 de janeiro de 2018; e 4 de fevereiro de 2018, das 20h às 23h.
- Será implantado duplo sentido de circulação no trecho entre o Boulevard 28 de Setembro e Rua Torres Homem, nas seguintes ruas: Visconde de Abaeté, Souza Franco, Major Barros e Silva Pinto, nos dias 18 e 25 de janeiro de 2018; 14, 21 e 28 de janeiro de 2018; e 4 de fevereiro de 2018, das 20h às 23h.