



# RIO

## CENTRO DE OPERAÇÕES RIO

# Prefeitura do Rio Informa

## Boletim de Notícias do Centro de Operações Rio

### Interdições programadas na cidade

Boletim atualizado às **06:00** do dia **18/04/2017**

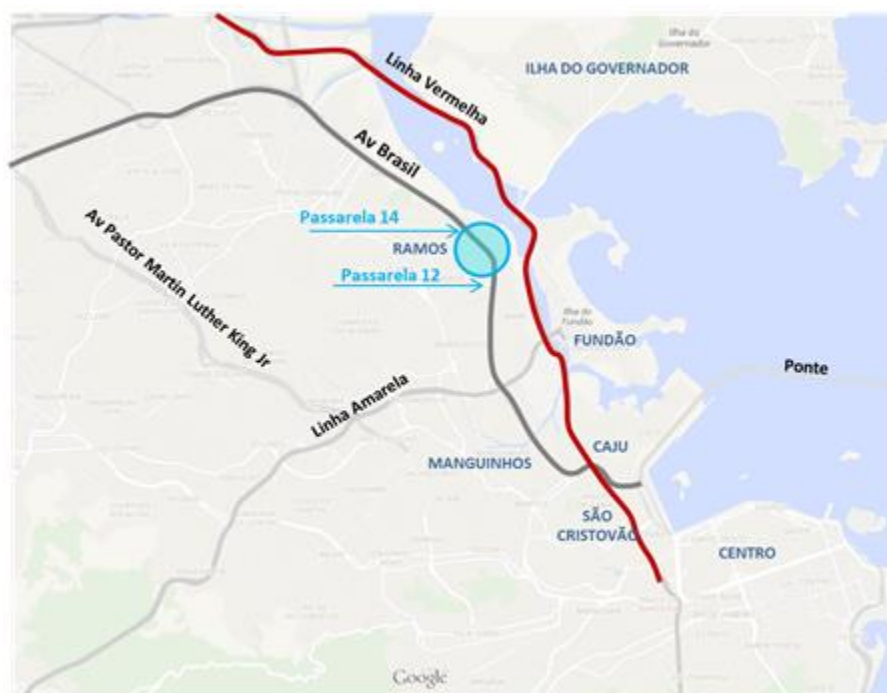
## Principais intervenções

Informações sobre o trânsito em tempo real no Twitter: [www.twitter.com/operacoesrio](http://www.twitter.com/operacoesrio)

### Obra da TransBrasil: Pista central da Avenida Brasil, sentido Zona Oeste, interdita, na altura de Ramos, desde sábado (15/04)

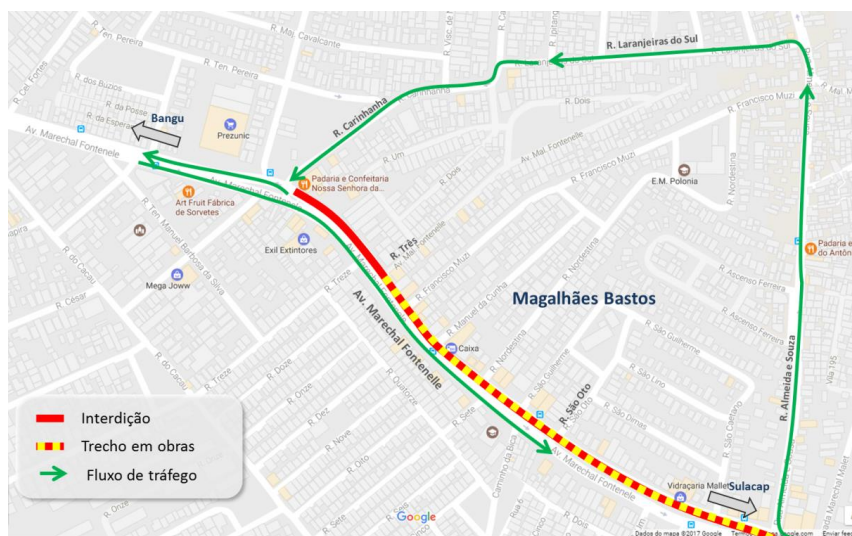
*Em direção ao Centro, a pista central vai operar com faixas reversíveis no trecho da interdição. Prefeitura divulga rotas alternativas e recomenda o uso de transporte público*

Desde 5h deste sábado, **15 de abril de 2017**, em função da retomada das obras do BRT Transbrasil, foi implantada nova frente na Avenida Brasil, ocupando totalmente a pista central, sentido Zona Oeste (quatro faixas), no trecho entre as passarelas 12 e 14 (Bairro de Ramos). **Para minimizar os impactos, a pista central da via (sentido Centro) opera com duas faixas reversíveis.** Ou seja, a pista central, sentido Centro, funciona com duas faixas em cada sentido. Essas faixas reversíveis têm o objetivo de proporcionar aumento da capacidade de escoamento do fluxo. Caminhões e carretas estão proibidos de utilizá-la. Todas as informações estão disponíveis no boletim especial: [http://bit.ly/ObraTransBrasil\\_AvBrasil2017](http://bit.ly/ObraTransBrasil_AvBrasil2017)



## Avenida Marechal Fontenelle também teve trecho fechado para obras

Desde 15 de abril, a Avenida Marechal Fontenelle, sentido Bangu, entre a Rua Almeida e Souza e a Rua Carinhanha, está interdita. O bloqueio é necessário para a realização de obras de ampliação do sistema de esgoto da Foz Águas 5. Neste trecho, serão construídas redes de esgoto e a interligação do sistema à ETE Deodoro.



A CET-Rio preparou um esquema especial de trânsito nas principais vias do entorno da obra. A operação de trânsito contará com a participação de 60 homens por dia, entre Guardas Municipais, controladores da CET-Rio e apoiadores de tráfego, que trabalharão para manter a fluidez, coibir o estacionamento irregular, ordenar os cruzamentos, orientar pedestres e efetuar os bloqueios durante todo o período da obra.

### ROTAS ALTERNATIVAS:

Durante o período da obra, os motoristas deverão utilizar, preferencialmente, a Transolímpica e a Estrada General Canrobert da Costa para seguirem sentido Realengo e Bangu. Como opção de desvio local deverá ser utilizada a seguinte rota: Rua Almeida e Souza, Rua Laranjeiras do Sul e Rua Carinhanha.

Para atender ao desvio de tráfego será implantado regime de mão única na Rua Laranjeiras do Sul e o estacionamento será proibido em toda sua extensão em ambos os sentidos.

## Vias Expressas

### Linha Amarela tem interdições para obras até 30 de abril

Desde o dia 27 de março, para a realização de obras e manutenção, são realizadas interdições na Linha Amarela. As intervenções ocorrerão até 30 de abril, da seguinte forma:

- Uma faixa, alternadamente, em ambos os sentidos, entre o viaduto sobre a Estrada do Gabinal e a interligação com a Via Expressa Presidente João Goulart, a Linha Vermelha, de segunda a sexta-feira, das 10h às 17h e das 22h às 5h do dia subsequente, e aos sábados, domingos e feriados, das 7h às 17h e das 22h às 5h. O desvio ocorrerá pelas faixas não interdidadas;
- Uma faixa, alternadamente, em ambos os sentidos, das pistas das alças de acessos e saídas da Linha Amarela, em toda a extensão, entre o viaduto sobre a Estrada do Gabinal e a Linha Vermelha, das 10h às 17h e das 22h às 5h do dia subsequente. O desvio ocorrerá pela faixa não interditada.
- Uma galeria, alternadamente, em ambos os sentidos, dos túneis: Engenheiro Raymundo Paula Soares, Geólogo Enzo Tóti e Enaldo Cravo Peixoto, localizados na Linha Amarela, das 22h às 5h do dia subsequente. Veículos procederão ao desvio pelas galerias, não interdidadas, dos túneis, com a ocorrência de mudança na circulação viária.

Será implantado regime de duplo sentido nas seguintes condições:

- Para o fechamento dos túneis Engenheiro Raymundo Paula Soares, Geólogo Enzo Tóti e Enaldo Cravo Peixoto, sentido Ilha do Fundão, as alças de acessos da Freguesia e da Estrada do Pau Ferro deverão ser interdidadas, ocorrendo mudança na circulação viária nas galerias dos túneis não interdidadas e no leito da

Linha Amarela, entre a Praça do Pedágio e nas proximidades da Rua Geremário Dantas, passando a ser: duas faixas utilizadas para o sentido Ilha do Fundão – Barra da Tijuca e uma faixa utilizada para o sentido Barra da Tijuca – Ilha do Fundão, das 22h às 5h do dia subsequente.

- Para o fechamento dos túneis Engenheiro Raymundo Paula Soares, Geólogo Enzo Tóti e Enaldo Cravo Peixoto, sentido Barra da Tijuca, as alças de saída da Estrada do Pau Ferro deverão ser interditadas, ocorrendo mudança na circulação viária nas galerias dos túneis não interditadas e no leito da Linha Amarela, no trecho compreendido entre a Praça do Pedágio e nas proximidades da Rua Geremário Dantas, passando a ser: duas faixas utilizadas para o sentido Barra da Tijuca – Ilha do Fundão e uma faixa utilizada para o sentido Ilha do Fundão - Barra da Tijuca, das 22h às 5h do dia subsequente.

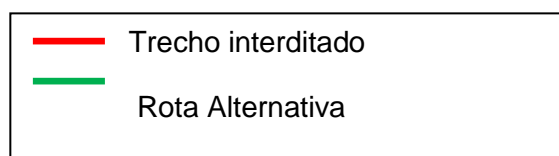
## Circulação viária noturna no Elevado Paulo de Frontin será interrompida para a realização de serviços de poda de árvore

Nesta terça e quarta-feira, dias 18 e 19 de abril, respectivamente, a Av. Engenheiro Freyssinet (conhecida como Elevado Paulo de Frontin, por estar posicionada acima da Av. Paulo de Frontin) será totalmente interditada, em direção à Lagoa, de 23h50 até 5h do dia subsequente. O fechamento, feito pela CET-Rio, ocorrerá para que a Comlurb possa realizar a poda da copa de árvores existentes ao longo da via.

Com o bloqueio, motoristas deverão utilizar, como rota alternativa, a Av. Paulo de Frontin e, em sequência, o Túnel Rebouças. A operação de trânsito terá a participação de seis controladores de tráfego, que trabalharão nos bloqueios, na fluidez e orientando os motoristas, e contará com o apoio de uma pick-up, duas motocicletas e um reboque, que ficará posicionado em ponto estratégico, efetuando a interdição e retirando veículos quebrados ou acidentados da via

O Centro de Operações do Rio (COR) estará monitorando, através de câmeras, toda a operação, pronto para atuar em qualquer eventualidade viária. É muito importante que sejam respeitadas as orientações dos agentes de trânsito e também de toda sinalização implantada na área.

### INTERDIÇÕES DO SENTIDO LAGOA:





## Fechamento noturno do Túnel Rio 450 para manutenção

A concessionária Porto Novo informa que o Túnel Rio450 fica fechado toda quinta-feira, das 23h às 4h, para execução de serviços de manutenção. Neste horário, os motoristas devem seguir pela Avenida Presidente Vargas ou pelo Túnel Prefeito Marcello Alencar. A equipe de trânsito da concessionária orienta o tráfego, e um painel de mensagem variável fica posicionado próximo à Avenida Presidente Vargas para informar os motoristas.

## Trânsito mudou próximo à Prefeitura no último sábado (15/04)

A Prefeitura do Rio, por meio da Companhia de Engenharia de Tráfego do Rio de Janeiro (CET-Rio), comunica mudanças da circulação viária nas adjacências da Prefeitura desde sábado, 15 de abril. A Rua Amoroso Lima, entre a Avenida Presidente Vargas e a Rua Afonso Cavalcanti, terá seu sentido de circulação invertido, passando a operar em direção a Rua Afonso Cavalcanti. A mudança visa melhorar o acesso à região da Prefeitura (CASS) e entorno.



Rua Amoroso Lima tem sentido invertido a partir de 15 de abril

## Regras para circulação de veículos de carga no Rio

Conheça as regras para a circulação de veículos de carga, e para a operação de carga e descarga, no Rio. Confira as restrições para este tipo de atividade no nosso boletim especial: <http://ow.ly/qYVBo>

### 🎯 Outras interdições 🚫

#### Zona Oeste

**Até 18 de abril** – Das 7h às 19h, na Curicica, para a execução de obras, está autorizada a interdição do passeio na Rua do Sapoti em frente a edificação de nº 80. Deverá ser deixado, no mínimo, 1,20m de largura da calçada para a passagem de pedestres.

**Até 18 de abril** – Das 23h às 4h30 do dia subsequente, na Barra da Tijuca, para a realização de manutenção do limitador de altura, haverá interdição ao tráfego de veículos na Avenida Ministro Ivan Lins, pista central, no sentido São Conrado, no trecho compreendido entre a Rua Armando Coelho de Freitas e a Rua Deodato de Moraes. Os veículos provenientes da Avenida Armando de Lombardi, em direção a São Conrado, deverão seguir pela pista das edificações da Avenida Ivan Lins e acessar a agulha para a Ponte da Joatinga.

**Até 20 de abril** – Das 23hs às 4hs, em São Conrado, para realização de manutenção no Elevado Ithamar Franco, autorizada a interdição ao tráfego de veículos na via.

**Até 25 de abril** - Autorizada a interdição e a mudança de circulação de veículos nos Túneis Senador Nelson Carneiro e Cauby Peixoto, no corredor da Transolímpica (entre Taquara e Jardim Sulacap), para execução de serviços de manutenção. O fechamento total das faixas das galerias dos túneis ocorrerá da seguinte forma:

- Pista sentido Avenida Brasil, no trecho compreendido entre o Km 7 (Estação BRT Boiuna) e o Km 4 (Praça do Pedágio), das 23h dos dias 3, 04, 10, 11, 17, 18, 24 e 25 de abril de 2017, às 5h dos dias subsequentes;
- Pista sentido Barra da Tijuca, trecho compreendido entre o Km 4 (Praça do Pedágio) e o Km 7 (Estação BRT Boiuna), das 23h dos dias 5, 6, 12, 19, 26 e 27 de abril de 2017, às 5h dos dias subsequentes.

A inversão de mão de direção será feita da seguinte forma:

- Calha do BRT, das Galerias dos Túneis Senador Nelson Carneiro e Cauby Peixoto, sentido Barra da Tijuca, das 23h dos dias 3, 4, 10, 11, 17, 18, 24 e 25 de abril de 2017, às 5h dos dias subsequentes;
- Calha do BRT, das Galerias dos Túneis Senador Nelson Carneiro e Cauby Peixoto, sentido Av. Brasil, n das 23h dos dias 5, 6, 12, 19, 26 e 27 de abril de 2017, às 5h dos dias subsequentes.

**27 de abril** – Das 7h30 às 17h30, foi autorizada a interdição parcial ao tráfego de veículos, de forma alternada, da Rua John Kennedy, na Barra da Tijuca, para realização de obra.

**Até 30 de abril** – Para a realização do evento "Praia para todos", permitida reserva de vagas de estacionamento para um veículo tipo carreta, na Avenida do Pepê, em frente ao Posto 3, das 7h às 8h30 e das 14h30 às 15h30.

**Até 30 de abril** – Das 7h às 20h, em Vargem Grande, para a instalação de cabo óptico, foi autorizada interdição de uma faixa de rolamento, de forma alternada, da Estrada dos Bandeirantes, em ambas as pistas, em frente às edificações de nº. 8.591 e 8427. No trecho entre os números 8.626 e 8.464, haverá interdição parcial da calçada da via.

**Entre os dias 5 e 7 de maio e 9 e 11 de junho** – Das 12h às 23h, na Barra da Tijuca, para a realização do evento Praça In Rio Festival, foi autorizada a interdição ao tráfego de veículos da Avenida Prefeito Dulcídio Cardoso, na área frontal ao Condomínio Pontões da Barra, e na Avenida das Américas, em frente à edificação de nº 11.889.

**Até 5 de maio** – Das 6h do dia 2 às 22h do dia 5 de maio, na Barra da Tijuca, para a colocação de um gerador, está permitida a reserva de vaga de estacionamento (na vaga de carga e descarga), na Praça Soldado Geraldo Cruz, fundos do Hotel Windsor Barra, para a colocação de gerador de energia.

**Até 21 de julho** – Das 7h às 20h, em Camorim, para a realização de obras, uma faixa de rolamento, de forma alternada, da Estrada do Camorim, esquina com a Rua Jerônimo Serqueira, fica parcialmente interditada ao tráfego de veículos. A calçada da via, no trecho compreendido entre a edificação de nº 173 e a Estrada dos Bandeirantes, fica totalmente interditada, no entanto, deverá ser deixado, no mínimo, um trecho de 1,20m de largura da calçada para a passagem de pedestres.

**Até 23 de setembro de 2017** – Para carga e descarga provisória para obras, foi autorizado o estacionamento de veículos na Estrada Meringuava, na Taquara, em frente à edificação nº 1.130, no sentido do tráfego, ao longo da guia da calçada, de segunda a sexta-feira, das 10h às 16h, e aos sábados, das 7h às 16h.

**Até 23 de setembro** – Aos sábados, das 7h às 14h, para a realização de um evento comunitário, está permitido o estacionamento especial de motocicletas, na pista lateral, faixa junto às edificações, da Avenida das Américas, na área frontal ao imóvel de nº. 14.800, a Concessionária Harley Davidson.

**Até 20 de outubro** – Para a realização de carga e descarga provisória para obras, na Barra da Tijuca, foi autorizado o estacionamento na Avenida Embaixador Abelardo Bueno, Lote 1, PAL 48.346, junto e antes da edificação nº 2.710, em frente ao imóvel, das 8h do dia 23 de março às 22h do dia 20 de outubro de 2017.

**Desde junho/2016** - Proibido o estacionamento de veículos na Avenida das Acácias, lado ímpar, da seguinte forma:

I – com início à 103m da edificação de nº 113 (sentido Av. Flamboyants), com 100m de extensão;

II – com início à 6,15m da edificação de nº 113 (sentido Av. João Cabral de Melo Neto), com 59m de extensão.

Entrará em vigor a partir da instalação da sinalização necessária, exceto às terças-feiras, das 14h às 16h30min; quintas-feiras, das 19h às 21h30; aos sábados, das 9h às 13h e das 17h30min às 20h30min; e aos domingos, das 9h30min às 13h e das 19h às 21h30min.

- **Proibição de estacionamento** - Proibido o estacionamento de veículos na Rua Ana Silva, junto ao lado ímpar, no trecho entre a Rua Comendador Siqueira e a Avenida Geremário Dantas. Entrará em vigor com a instalação da sinalização necessária.

- **Proibição de estacionamento** - Proibido o estacionamento de veículos na Rua Albano de Carvalho, junto ao lado par, no trecho entre a Rua Leiloeiro Ernani Mello e a Alameda Sandra P. de Faria Alvin. Entrará em vigor com a instalação da sinalização necessária.

## Zona Sul

---

**Entre os dias 21 e 23 de abril** - Para a realização de obras de uma empresa de telefonia, na Avenida Delfim Moreira, na altura da Avenida Afrânio de Melo Franco, no Leblon, será feita a interdição de uma faixa, por vez, de forma alternada, na Avenida Delfim Moreira, ambas as pistas, das 8h do dia 14 às 20h do dia 16 e das 08h do dia 21 às 20h do dia 23.

Na Avenida Vieira Souto, altura da Avenida Henrique Dumont, em Ipanema, para a realização do serviço, haverá interdição de uma faixa de trânsito por vez, de forma alternada, à direita do sentido do tráfego na Avenida Viera Souto, pista junto às edificações, das 8h do dia 14 às 20h do dia 16 e das 8h do dia 21 às 20h do dia 23.

**Entre os dias 20 e 23 de abril** - Em Ipanema, para a realização de obras da Light, nas ruas Visconde de Pirajá, 47, e Antonio Parreiras, 160, haverá interdição de uma faixa, por vez, de forma alternada, nos seguintes locais, da seguinte forma:

- Rua Visconde de Pirajá, na interseção com a Rua Jangadeiros, das 14h do dia 15 de abril às 20h do dia subsequente e das 14h do dia 22 de abril às 20h do dia subsequente.

- Rua Antonio Parreiras, na interseção com a Rua Jangadeiros, das 8h do dia 14 de abril às 20h do dia 16 de abril e das 8h do dia 21 de abril às 20h do dia 23 de abril.

**Até 19 de abril** – Nos bairros do Leme e Botafogo, para realização de obra de empresa telefônica, das 22h às 5h dos dias subsequentes, haverá interdição de uma faixa de trânsito, à direita do sentido do tráfego, nas seguintes vias, da seguinte forma:

- Avenida Princesa Isabel, entre o nº 440 e a entrada do Túnel Engenheiro Marques Porto;

- Túnel Engenheiro Marques Porto;

- Avenida Lauro Sodré, no trecho entre o Túnel Marques Porto e a Rua Lauro Muller.

**22 e 29 de abril** – Das 14h às 22h, autorizada a interdição ao tráfego de veículos de forma parcial, em uma faixa de rolamento à direita do sentido de circulação, na Rua Prudente de Moraes, em frente à edificação de nº 912, em Ipanema, para realização de carga e descarga.

**Até 20 de abril** – No Leblon, para realização de uma obra, foi permitida a interdição ao tráfego de veículos de uma faixa de trânsito na Rua General Venâncio Flores, à esquerda do sentido de circulação, no trecho compreendido entre a Avenida Delfim Moreira e a Avenida Ataulfo de Paiva, das 10h às 17h. Também foi proibido o estacionamento de veículos na Rua General Venâncio Flores, no trecho compreendido entre a Avenida Delfim Moreira e a Avenida Ataulfo de Paiva, das 7h às 18h.

**Ate 31 de março de 2018** – Das 10h às 16h, está permitido o estacionamento de veículos para realização de carga/descarga provisória para obras, na Rua Professor Alfredo Gomes, lado ímpar, e em frente à edificação de nº 701 da Rua Muniz Barreto, com 15m de extensão, ao longo da via, no Humaitá.

## Zona Norte

---

**Até 30 de abril** – Para implantação de rede de esgotamento sanitário, haverá interdição ao tráfego de veículos em meia pista da Avenida Desembargador Duque Estrada, na interseção com a Avenida Pedro da Cunha, em Realengo.

## Centro

---

**Até 30 de abril** – Para execução de obras públicas da Secretaria de Estado e Ambiente para a construção do TRONCO COLETOR CIDADE NOVA, haverá interdição parcial ao tráfego de veículos das seguintes vias, de 19 de novembro de 2016 até 30 de abril de 2017:

I – Avenida Francisco Bicalho, trecho de 50 (cinquenta) metros, da pista em frente a Estação da Leopoldina, junto ao bordo esquerdo, 1 (uma) faixa;

II – Na Baía de ônibus da Avenida Francisco Bicalho, trecho de 50 (cinquenta) metros, da pista central, sentido Centro, junto ao bordo direito.

**De 26 a 27 de maio, 23 a 24 de junho, 25 a 26 de agosto, 22 a 23 de setembro, 20 a 21 de outubro e 24 a 25 de novembro** – No Centro, para evento cultural, foi permitida a reserva de duas vagas de estacionamento de veículos e a parada para embarque e desembarque de passageiros, na Rua da Lapa, no trecho compreendido entre sábados, das 16h às 17h e das 18h às 19h.