



# RIO

## CENTRO DE OPERAÇÕES RIO

# Prefeitura do Rio Informa

## Boletim de Notícias do Centro de Operações Rio

### Interdições programadas na cidade

Boletim atualizado às **06:00** do dia **19/04/2017**

## 🎯 Principais intervenções

Informações sobre o trânsito em tempo real no Twitter: [www.twitter.com/operacoesrio](http://www.twitter.com/operacoesrio)

### Obra da TransBrasil: Prefeitura implanta duas agulhas, ligando a pista lateral à central, sentido Centro, no trecho de Ramos e Bonsucesso

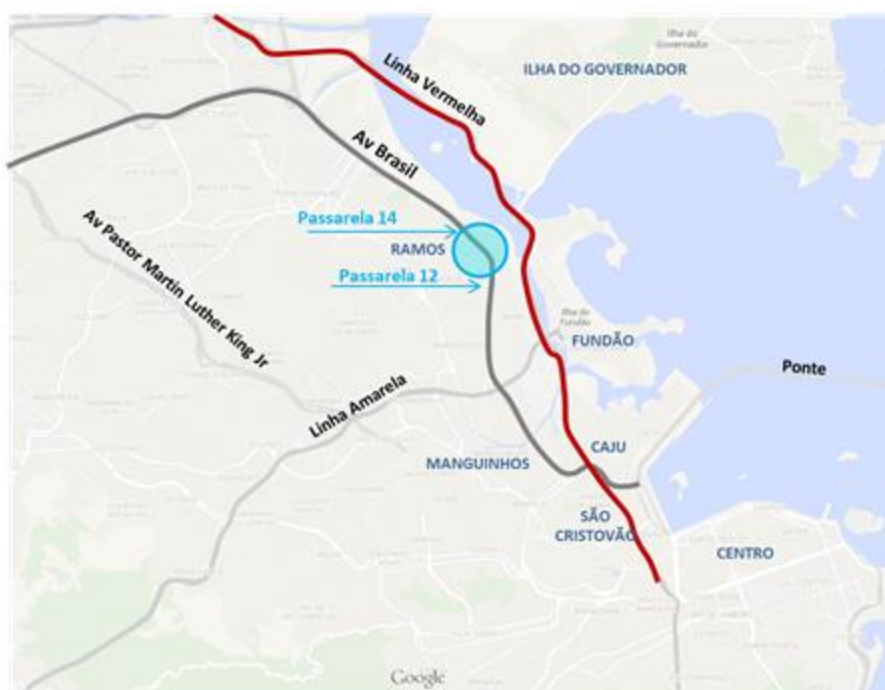
*Em direção ao Centro, a pista central opera com faixas reversíveis no trecho da interdição. Prefeitura divulga rotas alternativas e recomenda o uso de transporte público*

A partir desta quarta-feira (19/04), estarão em operação na Avenida Brasil, sentido Centro, duas novas agulhas, ligando a pista lateral à central, sendo uma em Ramos, próximo à concessionária Borgauto, e a outra em Bonsucesso, pouco antes da saída da Linha Amarela.

Desde sábado, 15, em função da retomada das obras do BRT Transbrasil, foi implantada nova frente na Avenida Brasil, ocupando totalmente a pista central, sentido Zona Oeste (quatro faixas), no trecho entre as passarelas 12 e 14, no bairro de Ramos. Para minimizar os impactos, a pista central, sentido Centro, opera com duas faixas reversíveis. Ou seja, a pista central, sentido Centro, funciona com duas faixas em cada sentido.

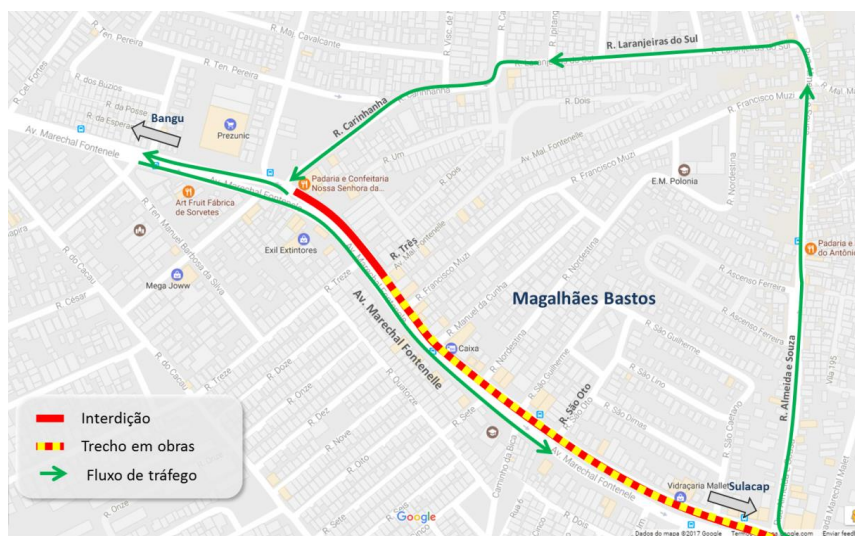
Essas faixas reversíveis têm como objetivo proporcionar um aumento da capacidade de escoamento do fluxo. Caminhões e carretas estão proibidos de utilizá-la.

Todas as informações estão disponíveis no boletim especial: [http://bit.ly/ObraTransBrasil\\_AvBrasil2017](http://bit.ly/ObraTransBrasil_AvBrasil2017)



## Avenida Marechal Fontenelle também teve trecho fechado para obras

Desde 15 de abril, a Avenida Marechal Fontenelle, sentido Bangu, entre a Rua Almeida e Souza e a Rua Carinhanha, está interditada. O bloqueio é necessário para a realização de obras de ampliação do sistema de esgoto da Foz Águas 5. Neste trecho, serão construídas redes de esgoto e a interligação do sistema à ETE Deodoro.



A CET-Rio preparou um esquema especial de trânsito nas principais vias do entorno da obra. A operação de trânsito contará com a participação de 60 homens por dia, entre Guardas Municipais, controladores da CET-Rio e apoiadores de tráfego, que trabalharão para manter a fluidez, coibir o estacionamento irregular, ordenar os cruzamentos, orientar pedestres e efetuar os bloqueios durante todo o período da obra.

### ROTAS ALTERNATIVAS:

Durante o período da obra, os motoristas deverão utilizar, preferencialmente, a Transolímpica e a Estrada General Canrobert da Costa para seguirem sentido Realengo e Bangu. Como opção de desvio local deverá ser utilizada a seguinte rota: Rua Almeida e Souza, Rua Laranjeiras do Sul e Rua Carinhanha.

Para atender ao desvio de tráfego será implantado regime de mão única na Rua Laranjeiras do Sul e o estacionamento será proibido em toda sua extensão em ambos os sentidos.

## Vias Expressas

### Linha Amarela tem interdições para obras até 30 de abril

Desde o dia 27 de março, para a realização de obras e manutenção, são realizadas interdições na Linha Amarela. As intervenções ocorrerão até 30 de abril, da seguinte forma:

- Uma faixa, alternadamente, em ambos os sentidos, entre o viaduto sobre a Estrada do Gabinal e a interligação com a Via Expressa Presidente João Goulart, a Linha Vermelha, de segunda a sexta-feira, das 10h às 17h e das 22h às 5h do dia subsequente, e aos sábados, domingos e feriados, das 7h às 17h e das 22h às 5h. O desvio ocorrerá pelas faixas não interditadas;
- Uma faixa, alternadamente, em ambos os sentidos, das pistas das alças de acessos e saídas da Linha Amarela, em toda a extensão, entre o viaduto sobre a Estrada do Gabinal e a Linha Vermelha, das 10h às 17h e das 22h às 5h do dia subsequente. O desvio ocorrerá pela faixa não interditada.
- Uma galeria, alternadamente, em ambos os sentidos, dos túneis: Engenheiro Raymundo Paula Soares, Geólogo Enzo Tóti e Enaldo Cravo Peixoto, localizados na Linha Amarela, das 22h às 5h do dia subsequente. Veículos procederão ao desvio pelas galerias, não interditadas, dos túneis, com a ocorrência de mudança na circulação viária.

Será implantado regime de duplo sentido nas seguintes condições:

- Para o fechamento dos túneis Engenheiro Raymundo Paula Soares, Geólogo Enzo Tóti e Enaldo Cravo Peixoto, sentido Ilha do Fundão, as alças de acessos da Freguesia e da Estrada do Pau Ferro deverão ser interditadas, ocorrendo mudança na circulação viária nas galerias dos túneis não interditadas e no leito da

Linha Amarela, entre a Praça do Pedágio e nas proximidades da Rua Geremário Dantas, passando a ser: duas faixas utilizadas para o sentido Ilha do Fundão – Barra da Tijuca e uma faixa utilizada para o sentido Barra da Tijuca – Ilha do Fundão, das 22h às 5h do dia subsequente.

- Para o fechamento dos túneis Engenheiro Raymundo Paula Soares, Geólogo Enzo Tótis e Enaldo Cravo Peixoto, sentido Barra da Tijuca, as alças de saída da Estrada do Pau Ferro deverão ser interditadas, ocorrendo mudança na circulação viária nas galerias dos túneis não interditadas e no leito da Linha Amarela, no trecho compreendido entre a Praça do Pedágio e nas proximidades da Rua Geremário Dantas, passando a ser: duas faixas utilizadas para o sentido Barra da Tijuca – Ilha do Fundão e uma faixa utilizada para o sentido Ilha do Fundão - Barra da Tijuca, das 22h às 5h do dia subsequente.

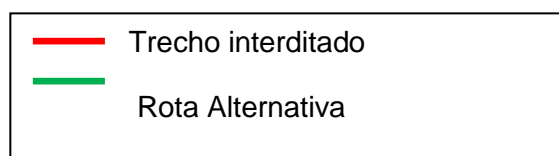
## Circulação viária noturna no Elevado Paulo de Frontin será interrompida para a realização de serviços de poda de árvore

Nesta quarta-feira, 19 de abril, a Av. Engenheiro Freyssinet (conhecida como Elevado Paulo de Frontin, por estar posicionada acima da Av. Paulo de Frontin) será totalmente interditada, em direção à Lagoa, de 23h50 até 5h do dia subsequente. O fechamento, feito pela CET-Rio, ocorrerá para que a Comlurb possa realizar a poda da copa de árvores existentes ao longo da via.

Com o bloqueio, motoristas deverão utilizar, como rota alternativa, a Av. Paulo de Frontin e, em sequência, o Túnel Rebouças. A operação de trânsito terá a participação de seis controladores de tráfego, que trabalharão nos bloqueios, na fluidez e orientando os motoristas, e contará com o apoio de uma pick-up, duas motocicletas e um reboque, que ficará posicionado em ponto estratégico, efetuando a interdição e retirando veículos quebrados ou acidentados da via

O Centro de Operações do Rio (COR) estará monitorando, através de câmeras, toda a operação, pronto para atuar em qualquer eventualidade viária. É muito importante que sejam respeitadas as orientações dos agentes de trânsito e também de toda sinalização implantada na área.

### INTERDIÇÕES DO SENTIDO LAGOA:



## Fechamento noturno do Túnel Rio 450 para manutenção

A concessionária Porto Novo informa que o Túnel Rio450 fica fechado toda quinta-feira, das 23h às 4h, para execução de serviços de manutenção. Neste horário, os motoristas devem seguir pela Avenida Presidente Vargas ou pelo Túnel Prefeito Marcello Alencar. A equipe de trânsito da concessionária orienta o tráfego, e um painel de mensagem variável fica posicionado próximo à Avenida Presidente Vargas para informar os motoristas.

## Trânsito mudou próximo à Prefeitura no último sábado (15/04)

A Prefeitura do Rio, por meio da Companhia de Engenharia de Tráfego do Rio de Janeiro (CET-Rio), comunica mudanças da circulação viária nas adjacências da Prefeitura desde sábado, 15 de abril. A Rua Amoroso Lima, entre a Avenida Presidente Vargas e a Rua Afonso Cavalcanti, terá seu sentido de circulação invertido, passando a operar em direção a Rua Afonso Cavalcanti. A mudança visa melhorar o acesso à região da Prefeitura (CASS) e entorno.



Rua Amoroso Lima tem sentido invertido a partir de 15 de abril

## Regras para circulação de veículos de carga no Rio

Conheça as regras para a circulação de veículos de carga, e para a operação de carga e descarga, no Rio. Confira as restrições para este tipo de atividade no nosso boletim especial: <http://ow.ly/qYVBo>

## Outras interdições

### Zona Oeste

**Até 20 de abril** – Das 23hs às 4hs, em São Conrado, para realização de manutenção no Elevado Ithamar Franco, autorizada a interdição ao tráfego de veículos na via.

**Até 25 de abril** - Autorizada a interdição e a mudança de circulação de veículos nos Túneis Senador Nelson Carneiro e Cauby Peixoto, no corredor da Transolímpica (entre Taquara e Jardim Sulacap), para execução de serviços de manutenção. O fechamento total das faixas das galerias dos túneis ocorrerá da seguinte forma:

- Pista sentido Avenida Brasil, no trecho compreendido entre o Km 7 (Estação BRT Boiuna) e o Km 4 (Praça do Pedágio), das 23h dos dias 3, 04, 10, 11, 17, 18, 24 e 25 de abril de 2017, às 5h dos dias subsequentes;
- Pista sentido Barra da Tijuca, trecho compreendido entre o Km 4 (Praça do Pedágio) e o Km 7 (Estação BRT Boiuna), das 23h dos dias 5, 6, 12, 19, 26 e 27 de abril de 2017, às 5h dos dias subsequentes.

A inversão de mão de direção será feita da seguinte forma:

- Calha do BRT, das Galerias dos Túneis Senador Nelson Carneiro e Cauby Peixoto, sentido Barra da Tijuca, das 23h dos dias 3, 4, 10, 11, 17, 18, 24 e 25 de abril de 2017, às 5h dos dias subsequentes;

- Calha do BRT, das Galerias dos Túneis Senador Nelson Carneiro e Cauby Peixoto, sentido Av. Brasil, n das 23h dos dias 5, 6, 12, 19, 26 e 27 de abril de 2017, às 5h dos dias subsequentes.

**27 de abril** – Das 7h30 às 17h30, foi autorizada a interdição parcial ao tráfego de veículos, de forma alternada, da Rua John Kennedy, na Barra da Tijuca, para realização de obra.

**Até 30 de abril** – Para a realização do evento "Praia para todos", permitida reserva de vagas de estacionamento para um veículo tipo carreta, na Avenida do Pepê, em frente ao Posto 3, das 7h às 8h30 e das 14h30 às 15h30.

**Até 30 de abril** – Das 7h às 20h, em Vargem Grande, para a instalação de cabo óptico, foi autorizada interdição de uma faixa de rolamento, de forma alternada, da Estrada dos Bandeirantes, em ambas as pistas, em frente às edificações de nº. 8.591 e 8427. No trecho entre os números 8.626 e 8.464, haverá interdição parcial da calçada da via.

**Entre os dias 5 e 7 de maio e 9 e 11 de junho** – Das 12h às 23h, na Barra da Tijuca, para a realização do evento Praça In Rio Festival, foi autorizada a interdição ao tráfego de veículos da Avenida Prefeito Dulcídio Cardoso, na área frontal ao Condomínio Pontões da Barra, e na Avenida das Américas, em frente à edificação de nº 11.889.

**Até 5 de maio** – Das 6h do dia 2 às 22h do dia 5 de maio, na Barra da Tijuca, para a colocação de um gerador, está permitida a reserva de vaga de estacionamento (na vaga de carga e descarga), na Praça Soldado Geraldo Cruz, fundos do Hotel Windsor Barra, para a colocação de gerador de energia.

**Até 21 de julho** – Das 7h às 20h, em Camorim, para a realização de obras, uma faixa de rolamento, de forma alternada, da Estrada do Camorim, esquina com a Rua Jerônimo Serqueira, fica parcialmente interditada ao tráfego de veículos. A calçada da via, no trecho compreendido entre a edificação de nº 173 e a Estrada dos Bandeirantes, fica totalmente interditada, no entanto, deverá ser deixado, no mínimo, um trecho de 1,20m de largura da calçada para a passagem de pedestres.

**Até 23 de setembro de 2017** – Para carga e descarga provisória para obras, foi autorizado o estacionamento de veículos na Estrada Meringuava, na Taquara, em frente à edificação nº 1.130, no sentido do tráfego, ao longo da guia da calçada, de segunda a sexta-feira, das 10h às 16h, e aos sábados, das 7h às 16h.

**Até 23 de setembro** – Aos sábados, das 7h às 14h, para a realização de um evento comunitário, está permitido o estacionamento especial de motocicletas, na pista lateral, faixa junto às edificações, da Avenida das Américas, na área frontal ao imóvel de nº. 14.800, a Concessionária Harley Davidson.

**Até 20 de outubro** – Para a realização de carga e descarga provisória para obras, na Barra da Tijuca, foi autorizado o estacionamento na Avenida Embaixador Abelardo Bueno, Lote 1, PAL 48.346, junto e antes da edificação nº 2.710, em frente ao imóvel, das 8h do dia 23 de março às 22h do dia 20 de outubro de 2017.

**Desde junho/2016** - Proibido o estacionamento de veículos na Avenida das Acácias, lado ímpar, da seguinte forma:

I – com início à 103m da edificação de nº 113 (sentido Av. Flamboyants), com 100m de extensão;

II – com início à 6,15m da edificação de nº 113 (sentido Av. João Cabral de Melo Neto), com 59m de extensão.

Entrará em vigor a partir da instalação da sinalização necessária, exceto às terças-feiras, das 14h às 16h30min; quintas-feiras, das 19h às 21h30; aos sábados, das 9h às 13h e das 17h30min às 20h30min; e aos domingos, das 9h30min às 13h e das 19h às 21h30min.

- **Proibição de estacionamento** - Proibido o estacionamento de veículos na Rua Ana Silva, junto ao lado ímpar, no trecho entre a Rua Comendador Siqueira e a Avenida Geremário Dantas. Entrará em vigor com a instalação da sinalização necessária.

- **Proibição de estacionamento** - Proibido o estacionamento de veículos na Rua Albano de Carvalho, junto ao lado par, no trecho entre a Rua Leiloeiro Ernani Mello e a Alameda Sandra P. de Faria Alvin. Entrará em vigor com a instalação da sinalização necessária.

## Zona Sul

---

**Até 19 de abril** – Nos bairros do Leme e Botafogo, para realização de obra de empresa telefônica, das 22h às 5h dos dias subsequentes, haverá interdição de uma faixa de trânsito, à direita do sentido do tráfego, nas seguintes vias, da seguinte forma:

- Avenida Princesa Isabel, entre o nº 440 e a entrada do Túnel Engenheiro Marques Porto;
- Túnel Engenheiro Marques Porto;
- Avenida Lauro Sodré, no trecho entre o Túnel Marques Porto e a Rua Lauro Muller.

**Entre os dias 20 e 23 de abril** - Em Ipanema, para a realização de obras da Light, nas ruas Visconde de Pirajá, 47, e Antonio Parreiras, 160, haverá interdição de uma faixa, por vez, de forma alternada, nos seguintes locais, da seguinte forma:

- Rua Visconde de Pirajá, na interseção com a Rua Jangadeiros, das 14h do dia 15 de abril às 20h do dia subsequente e das 14h do dia 22 de abril às 20h do dia subsequente.

**Até 20 de abril** – No Leblon, para realização de uma obra, foi permitida a interdição ao tráfego de veículos de uma faixa de trânsito na Rua General Venâncio Flores, à esquerda do sentido de circulação, no trecho compreendido entre a Avenida Delfim Moreira e a Avenida Ataulfo de Paiva, das 10h às 17h. Também foi proibido o estacionamento de veículos na Rua General Venâncio Flores, no trecho compreendido entre a Avenida Delfim Moreira e a Avenida Ataulfo de Paiva, das 7h às 18h.

- Rua Antonio Parreiras, na interseção com a Rua Jangadeiros, das 8h do dia 14 de abril às 20h do dia 16 de abril e das 8h do dia 21 de abril às 20h do dia 23 de abril.

**Entre os dias 21 e 23 de abril** - Para a realização de obras de uma empresa de telefonia, na Avenida Delfim Moreira, na altura da Avenida Afrânio de Melo Franco, no Leblon, será feita a interdição de uma faixa, por vez, de forma alternada, na Avenida Delfim Moreira, ambas as pistas, das 8h do dia 14 às 20h do dia 16 e das 08h do dia 21 às 20h do dia 23.

Na Avenida Vieira Souto, altura da Avenida Henrique Dumont, em Ipanema, para a realização do serviço, haverá interdição de uma faixa de trânsito por vez, de forma alternada, à direita do sentido do tráfego na Avenida Vieira Souto, pista junto às edificações, das 8h do dia 14 às 20h do dia 16 e das 8h do dia 21 às 20h do dia 23.

**22 e 29 de abril** – Das 14h às 22h, autorizada a interdição ao tráfego de veículos de forma parcial, em uma faixa de rolamento à direita do sentido de circulação, na Rua Prudente de Moraes, em frente à edificação de nº 912, em Ipanema, para realização de carga e descarga.

**Até 31 de março de 2018** – Das 10h às 16h, está permitido o estacionamento de veículos para realização de carga/descarga provisória para obras, na Rua Professor Alfredo Gomes, lado ímpar, e em frente à edificação de nº 701 da Rua Muniz Barreto, com 15m de extensão, ao longo da via, no Humaitá.

## Zona Norte

---

**Até 30 de abril** – Para implantação de rede de esgotamento sanitário, haverá interdição ao tráfego de veículos em meia pista da Avenida Desembargador Duque Estrada, na interseção com a Avenida Pedro da Cunha, em Realengo.

## Centro

---

**Até 30 de abril** – Para execução de obras públicas da Secretaria de Estado e Ambiente para a construção do TRONCO COLETOR CIDADE NOVA, haverá interdição parcial ao tráfego de veículos das seguintes vias, de 19 de novembro de 2016 até 30 de abril de 2017:

- I – Avenida Francisco Bicalho, trecho de 50 (cinquenta) metros, da pista em frente a Estação da Leopoldina, junto ao bordo esquerdo, 1 (uma) faixa;
- II – Na Baía de ônibus da Avenida Francisco Bicalho, trecho de 50 (cinquenta) metros, da pista central, sentido Centro, junto ao bordo direito.

**De 26 a 27 de maio, 23 a 24 de junho, 25 a 26 de agosto, 22 a 23 de setembro, 20 a 21 de outubro e 24 a 25 de novembro** – No Centro, para evento cultural, foi permitida a reserva de duas vagas de estacionamento de veículos e a parada para embarque e desembarque de passageiros, na Rua da Lapa, no trecho compreendido entre sábados, das 16h às 17h e das 18h às 19h.